

ТЗОВ  
проектне  
об'єднання



УКР  
ЗАХІД  
УРБАНІЗАЦІА

## ТОМ III

# ГРАФІЧНІ МАТЕРІАЛИ МІСТОБУДІВНОЇ ДОКУМЕНТАЦІЇ

2016

2016

2016

ТзОВ  
проектне  
об'єднання

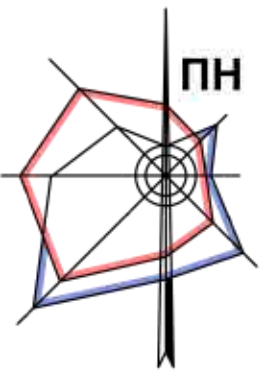
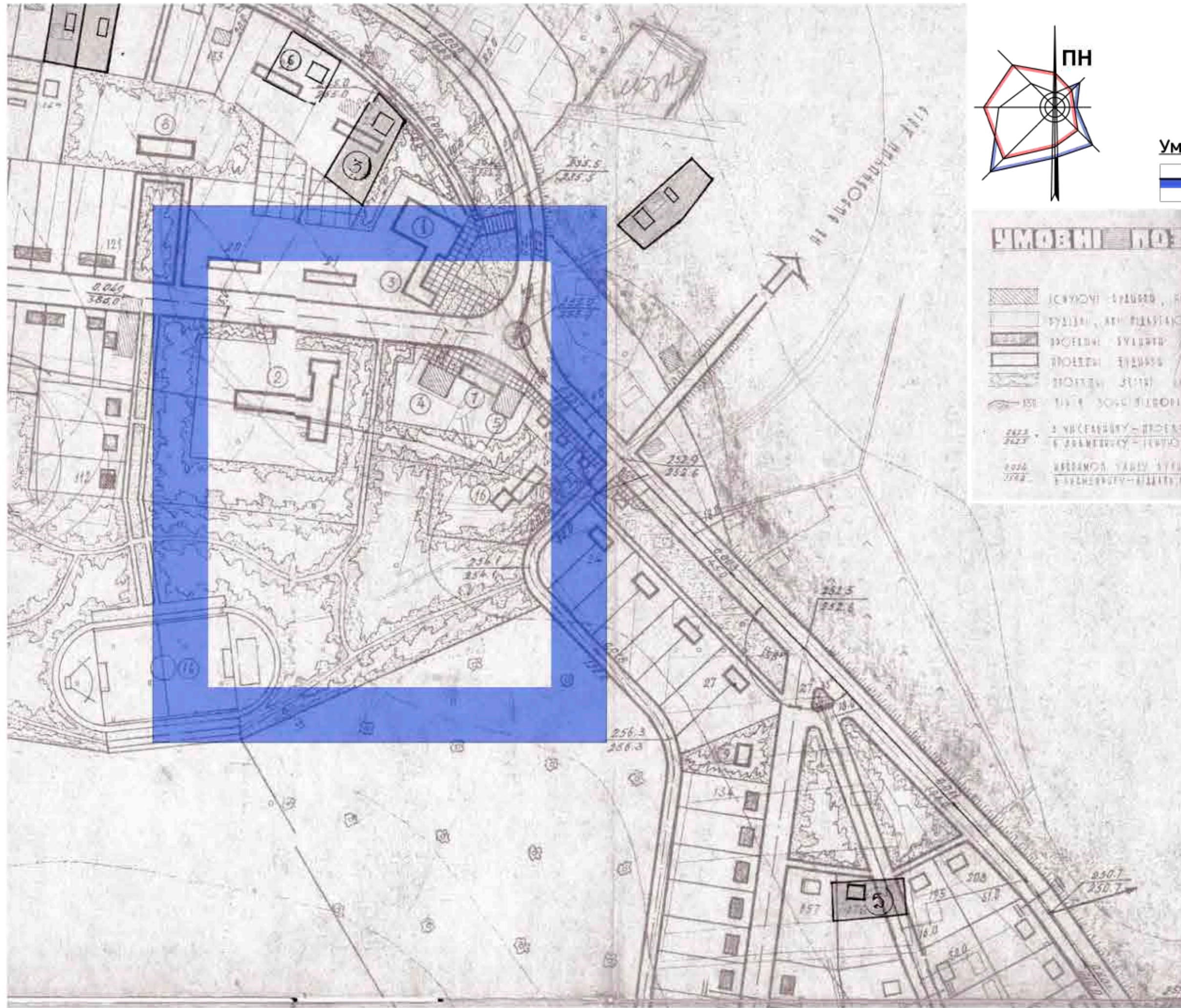



УКР  
ЗАХІД  
УРБАНІЗАЦІА

ГРАФІЧНІ МАТЕРІАЛИ МІСТОБУДІВНОЇ ДОКУМЕНТАЦІЇ











# МІСТОБУДІВНА ЧАСТИНА





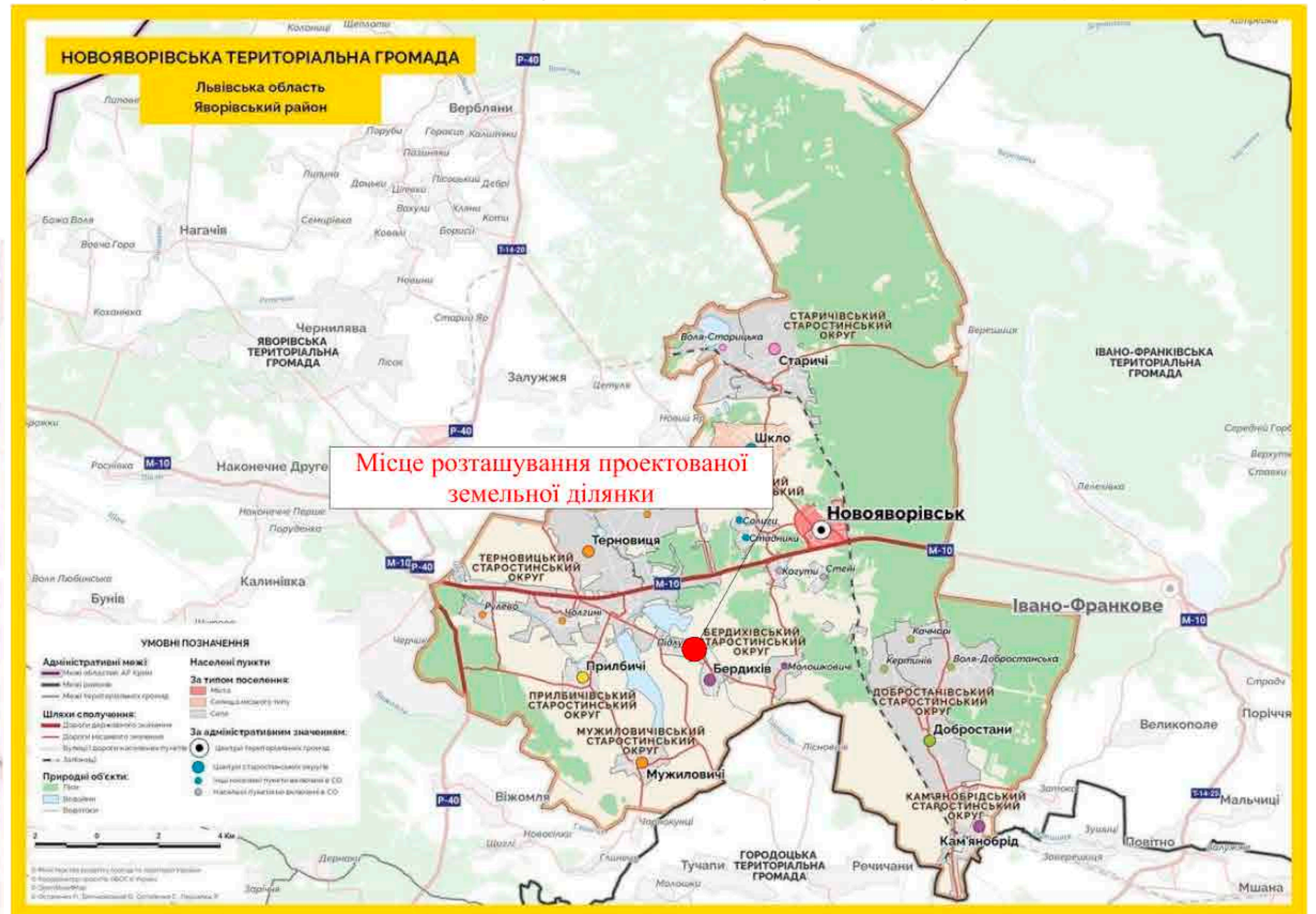
**Умовні позначення**  
 - Межа опрацювання території;

**УМОВНІ ПОЗНАЧЕННЯ**

-  Існуючі будинки, які збережуться при реконструкції
-  Будинки, які підлягають зносу
-  Площі будівель / черта забудови /
-  Площі будівель / черта забудови /
-  Площі будівель / черта забудови /
-  Площі будівель / черта забудови /
-  Площі будівель / черта забудови /
-  Площі будівель / черта забудови /
-  Площі будівель / черта забудови /
-  Площі будівель / черта забудови /

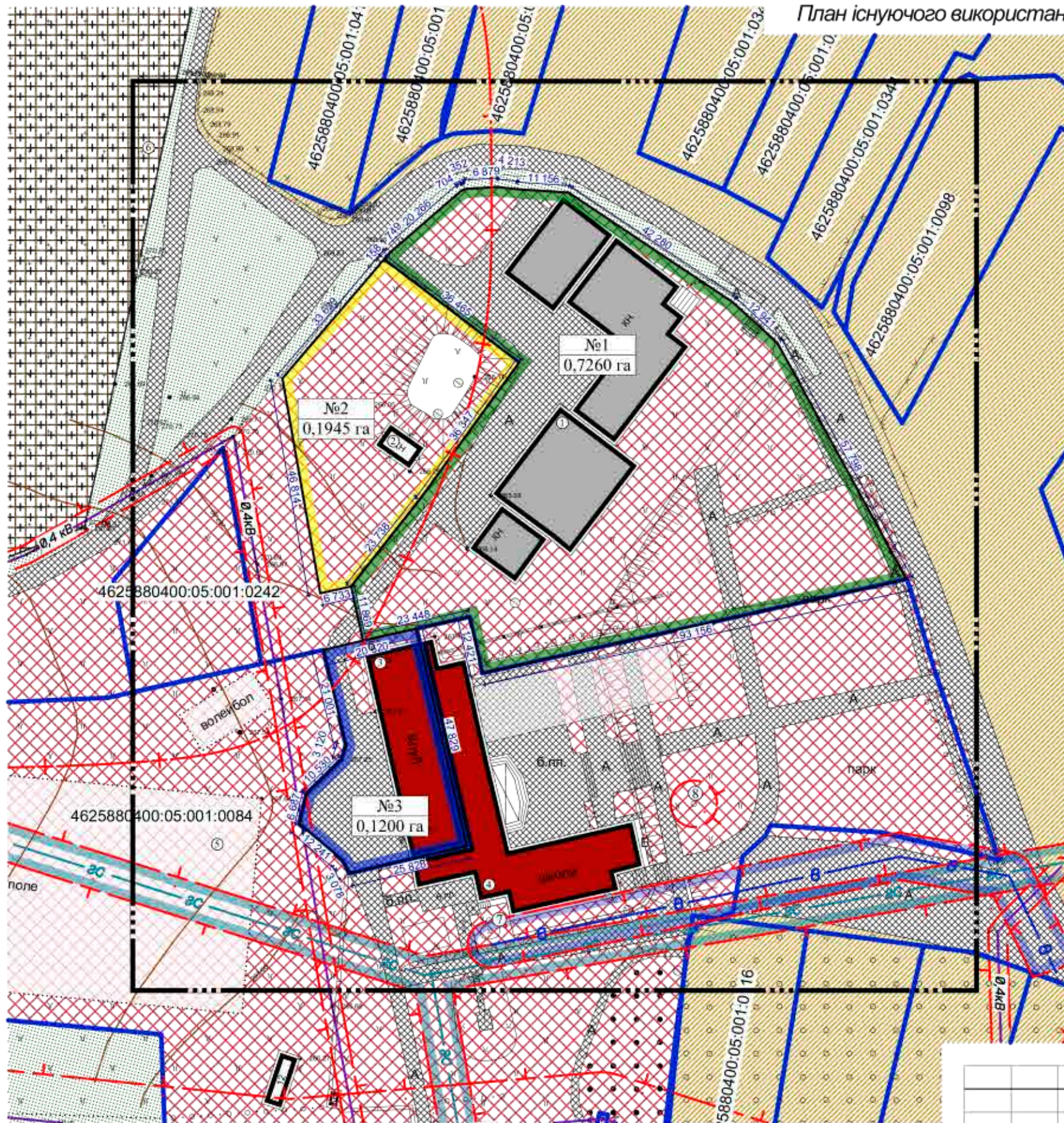
**ЕКСПЛИКАЦІЯ**

1. Площа 500 кв.м
2. Площа 500 кв.м
3. Площа 500 кв.м
4. Площа 500 кв.м
5. Площа 500 кв.м
6. Площа 500 кв.м
7. Площа 500 кв.м
8. Площа 500 кв.м
9. Площа 500 кв.м
10. Площа 500 кв.м
11. Площа 500 кв.м
12. Площа 500 кв.м
13. Площа 500 кв.м
14. Площа 500 кв.м
15. Площа 500 кв.м
16. Площа 500 кв.м
17. Площа 500 кв.м
18. Площа 500 кв.м
19. Площа 500 кв.м
20. Площа 500 кв.м
21. Площа 500 кв.м
22. Площа 500 кв.м
23. Площа 500 кв.м
24. Площа 500 кв.м
25. Площа 500 кв.м
26. Площа 500 кв.м
27. Площа 500 кв.м
28. Площа 500 кв.м
29. Площа 500 кв.м
30. Площа 500 кв.м
31. Площа 500 кв.м
32. Площа 500 кв.м
33. Площа 500 кв.м
34. Площа 500 кв.м
35. Площа 500 кв.м
36. Площа 500 кв.м
37. Площа 500 кв.м
38. Площа 500 кв.м
39. Площа 500 кв.м
40. Площа 500 кв.м
41. Площа 500 кв.м
42. Площа 500 кв.м
43. Площа 500 кв.м
44. Площа 500 кв.м
45. Площа 500 кв.м
46. Площа 500 кв.м
47. Площа 500 кв.м
48. Площа 500 кв.м
49. Площа 500 кв.м
50. Площа 500 кв.м



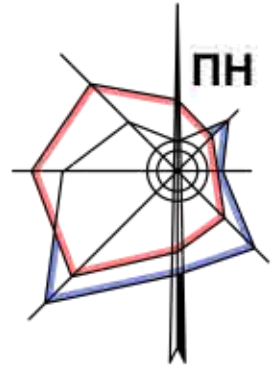
**Місце розташування проектованої земельної ділянки**

Замовник: Новояворівська міська рада ДПТ-012-09/23				
Детальний план території щодо реконструкції будинку для колективного проживання по вул. Шкільна, 29-А у с. Підлуби Новояворівської територіальної громади Яворівського району Львівської області				
Зм.	Кільк.	Арк.	№Док.	Підпис
Директор	Фамуляк	Фамуляк		
ГАП	Фамуляк	Фамуляк		
Розробив	Дроботок	Дроботок		
Перевірив	Пясецька	Пясецька		
Нормконтроль	Пясецька	Пясецька		
Детальний план території			Стадія	Аркуш
ДПТ			1	10
Схема розташування земельної ділянки у планувальній структурі території територіальної громади				ТЗОВ ПО "УкрЗахідУрбанізація"



**УМОВНІ ПОЗНАЧЕННЯ**

Існуючі	Проектні	Найменування
[Black dashed line]	[Black dashed line]	Межа детального плану території
[Green dashed line]	[Green dashed line]	Межа проєктованої земельної ділянки №1
[Yellow dashed line]	[Yellow dashed line]	Межа проєктованої земельної ділянки №2
[Blue dashed line]	[Blue dashed line]	Межа проєктованої земельної ділянки №3
[Yellow hatched]	[Yellow hatched]	Територія садибної житлової забудови
[Red hatched]	[Red hatched]	Територія громадської забудови
[Green hatched]	[Green hatched]	Територія озеленення загального користування
[Green hatched]	[Green hatched]	Територія рекреаційного призначення
[Black hatched]	[Black hatched]	Територія кладовища
[Grey hatched]	[Grey hatched]	Вулиці, дороги та їх червоні лінії
[Blue line with 0.4 kV]	[Blue line with 0.4 kV]	Повітряна лінія електропередачі 0,4 кВт
[Red line with T]	[Red line with T]	Охоронна зона
[Red line with +]	[Red line with +]	Санітарно-захисна зона
[Grey rectangle]	[Grey rectangle]	Житлові будівлі
[Red rectangle]	[Red rectangle]	Громадські будівлі
[White rectangle]	[White rectangle]	Нежитлові будівлі
[Blue line with AC]	[Blue line with AC]	Газопровід середнього тиску



**ТЕХНІКО-ЕКОНОМІЧНІ ПОКАЗНИКИ:**

1. Площа земельної ділянки на яку розробляється детальний план території - 3,5642 га;
2. Площа території озеленення загального користування - 0,1572 га;
3. Площа території садибної житлової забудови - 0,7182 га;
4. Площа території кладовища - 0,0242 га;
5. Площа громадської території - 0,8531 га;
6. Площа ділянки в межах червоних ліній та твердого покриття - 0,6539 га;
7. Площа проєктованої земельної ділянки №1 - 0,7260 га;
8. Площа проєктованої земельної ділянки №2 - 0,1945 га;
9. Площа проєктованої земельної ділянки №3 - 0,1200 га.

**ЕКСПЛІКАЦІЯ:**

1. Будинок для колективного проживання (існ.);
2. Будівля, що підлягає знесенню (існ.);
3. Народний дім (існ.);
4. Бердихівський ЗЗСО I-III ст. (існ.);
5. Футбольне поле (існ.);
6. Кладовище (існ.);
7. Колодязь (існ.);
8. Септик (існ.).

Зм.	Кільк.	Арк.	№Док.	Підпис	Дата
Директор				[Signature]	
ГАП				[Signature]	
Розробив				[Signature]	
Перевірив				[Signature]	
Нормконтроль				[Signature]	


Замовник: Новояворівська міська рада ДПТ-012-09/23

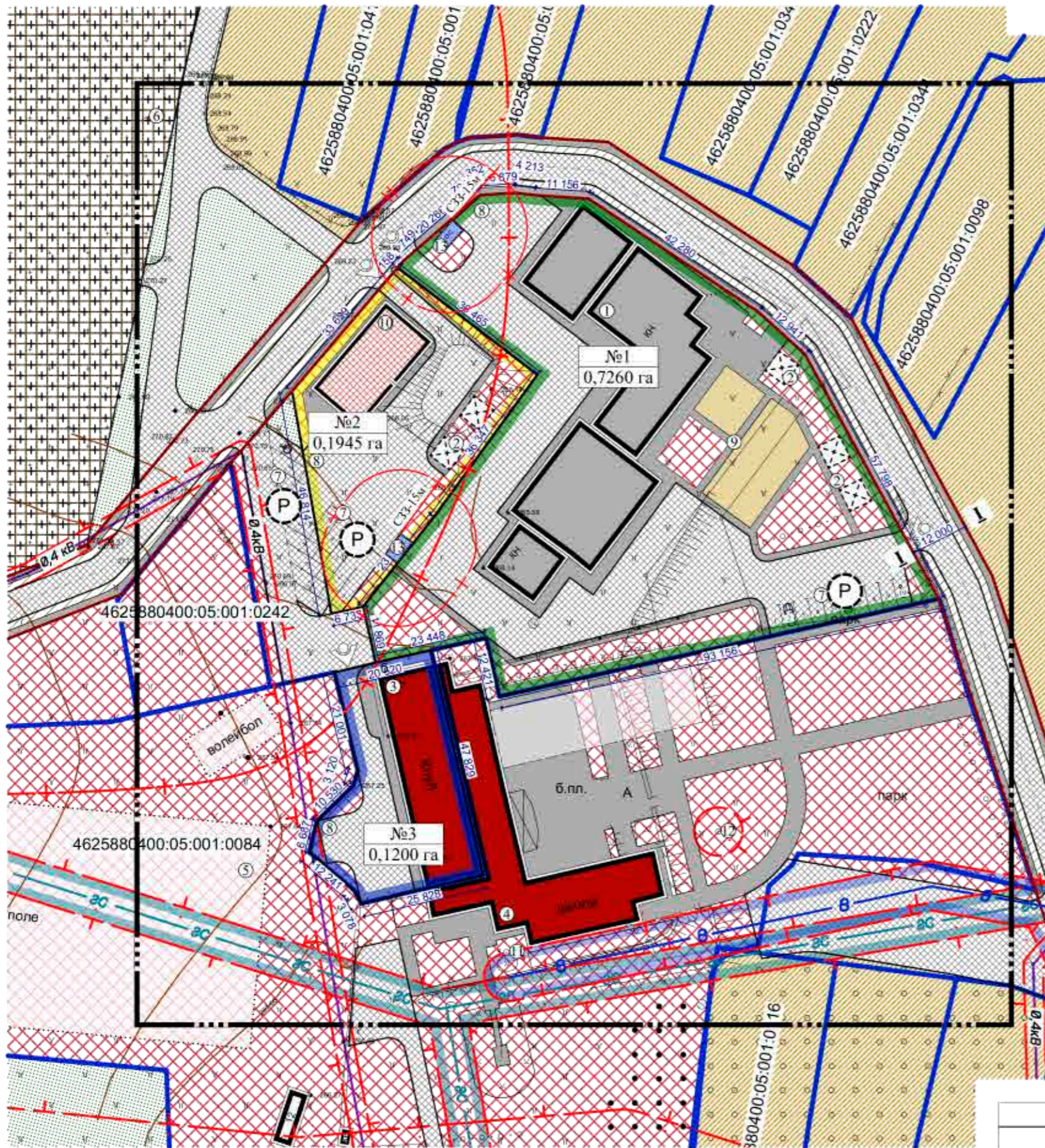
Детальний план території щодо реконструкції будинку для колективного проживання по вул. Шкільна, 29-А у с. Підлуби Новояворівської територіальної громади Яворівського району Львівської області

Детальний план території

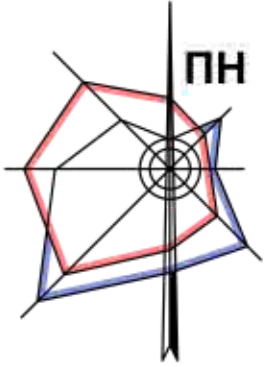
Стадія	Аркуш	Аркушів
ДПТ	2	10

План існуючого використання території та схема існуючих обмежень у використанні земель М 1 : 1000





Існуючі	Проектні	Найменування
		Межа детального плану території
		Межа проєктованої земельної ділянки №1
		Межа проєктованої земельної ділянки №2
		Межа проєктованої земельної ділянки №3
		Територія садибної житлової забудови
		Територія громадської забудови
		Територія озеленення загального користування
		Територія кладовища
		Вулиці, дороги та їх червоні лінії
		Повітряна лінія електропередач 0,4 кВт
		Охоронна зона
		Санітарно-захисна зона
		Громадські будівлі
		Газопровід середнього тиску
		Місце зберігання автотранспорту
		Житлові будівлі
		Локальні очисні споруди
		Водопровід



**ТЕХНІКО-ЕКОНОМІЧНІ ПОКАЗНИКИ:**

- Площа земельної ділянки на яку розробляється детальний план території - 3,5642 га;
- Площа території озеленення загального користування - 0,0924 га;
- Площа території садибної житлової забудови - 0,6538 га;
- Площа території кладовища - 0,0242 га;
- Площа громадської території - 0,8531 га;
- Площа ділянки в межах червоних ліній та твердого покриття - 0,7904 га;
- Площа проєктованої земельної ділянки №1- 0,7260 га:  
- площа забудови - 0,2256 га;  
- площа мощення та твердого покриття - 0,3787 га;  
- площа озеленення - 0,1217 га;
- Площа проєктованої земельної ділянки №2- 0,1945 га:  
- площа забудови - 0,0367 га;  
- площа мощення та твердого покриття - 0,1116 га;  
- площа озеленення - 0,0462 га;
- Площа проєктованої земельної ділянки №3- 0,1200 га:  
- площа забудови - 0,0509 га;  
- площа мощення та твердого покриття - 0,0531 га;  
- площа озеленення - 0,0100 га;  
- площа в охоронній зоні ЛЕП-0,4 кВт - 0,0011 га;  
- площа в санітарно-захисній зоні кладовища - 0,0043 га;
- Коефіцієнти:  
10.1. проєктованої земельної ділянки №1:  
- забудови - 31%;  
- мощення та твердого покриття - 52 %;  
- озеленення - 17 %;  
- в санітарно-захисній зоні кладовища - 8 %;
- 10.2. проєктованої земельної ділянки №2:  
- забудови - 19 %;  
- мощення та твердого покриття - 57 %;  
- озеленення - 24 %;
- 10.3. проєктованої земельної ділянки №3:  
- забудови - 47 %;  
- мощення та твердого покриття - 44 %;  
- озеленення - 9 %;  
- в охоронній зоні ЛЕП-4 кВт - 1 %;  
- в санітарно-захисній зоні кладовища - 1 %.

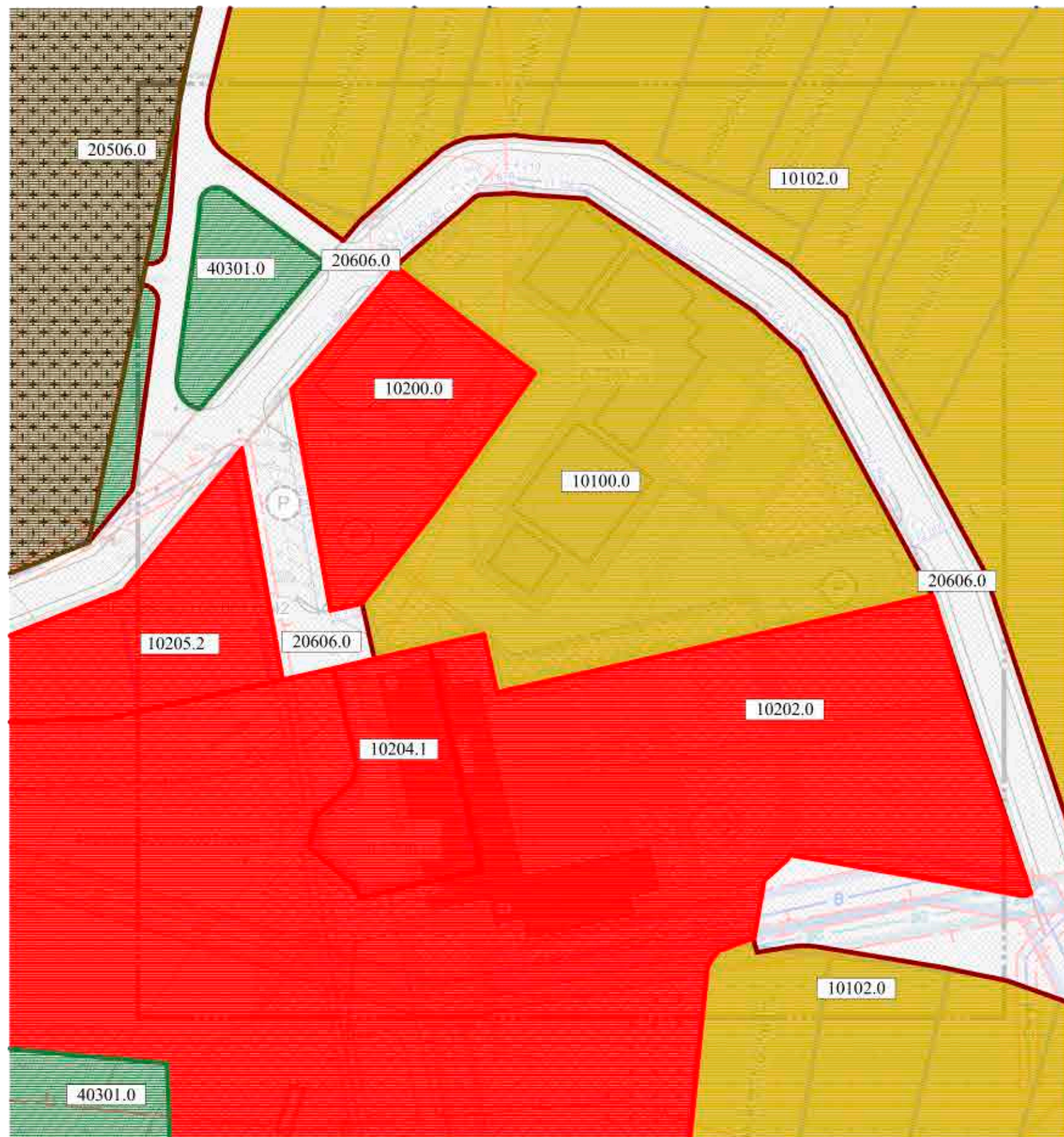
**ЕКСПЛІКАЦІЯ:**

- Будинок для колективного проживання (існ.);
- Майданчик для відпочинку (проектн.);
- Народний дім (існ.);
- Бердхівський ЗССО І-ІІІ ст. (існ.);
- Футбольне поле (існ.);
- Кладовище (існ.);
- Автостоянка (проектн.);
- Господарський майданчик (проектн.);
- Дитячий майданчик (проектн.);
- Магазин (проектн.);
- Колодязь (існ.);
- Септик (існ.);
- Локальні очисні споруди (проектн.).

**Примітка:**

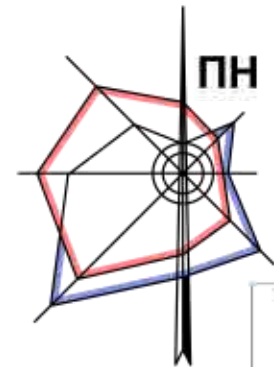
- Даний аркуш розроблений на актуалізованій картографічній основі, розроблений у 2023 році ФОП Гук Віктор Степанович у цифровій формі, як набір профільних геопросторових даних у місцевій системі координат, що має зв'язок із державною системою координат УСК-2000.
- Інженерні мережі нанесено схематично. При виконанні земельних і інших будівельних робіт обов'язково вивчати спеціаліста-представника відповідної служби-власника (близькоутримувача) даних інженерних мереж.

					Замовник: Новояворівська міська рада ДПТ-012-09/23			
					Детальний план території щодо реконструкції будинку для колективного проживання по вул. Шкільна, 29-А у с. Підлуби Новояворівської територіальної громади Яворівського району Львівської області			
Зм.	Кільк.	Арк.	№Док.	Підпис	Дата	Стадія ДПТ	Аркуш 3	Аркушів 10
Директор		Фамуляк Х.З.						
ГАП		Фамуляк Х.З.						
Розробив		Дроботак В.В.				Детальний план території		
Перевірив		Пяозька С.С.				Проектний план та схема проектних обмежень у використанні земель М 1 : 1000		
Нормконтроль		Пяозька С.С.				ТзОВ ПО "УкрЗахідУрбанізація"		



**УМОВНІ ПОЗНАЧЕННЯ**

Існуючі	Проектні	Найменування
[Symbol]	[Symbol]	Межа деталізованого плану території
[Symbol]	[Symbol]	Межа проєктованої земельної ділянки №1
[Symbol]	[Symbol]	Межа проєктованої земельної ділянки №2
[Symbol]	[Symbol]	Межа проєктованої земельної ділянки №3
[Symbol]	[Symbol]	Територія садибної житлової забудови
[Symbol]	[Symbol]	Територія громадської забудови
[Symbol]	[Symbol]	Територія озеленення загального користування
[Symbol]	[Symbol]	Територія кладовища
[Symbol]	[Symbol]	Вулиці, дороги та їх червоні лінії
[Symbol]	[Symbol]	Повітряна лінія електропередачі 0,4 кВт
[Symbol]	[Symbol]	Охоронна зона
[Symbol]	[Symbol]	Санітарно-захисна зона
[Symbol]	[Symbol]	Громадські будівлі
[Symbol]	[Symbol]	Газопровід середнього тиску
[Symbol]	[Symbol]	Водопровід
[Symbol]	[Symbol]	Житлові будівлі
[Symbol]	[Symbol]	Території кладовищ та крематоріїв
[Symbol]	[Symbol]	Території житлової садибної забудови
[Symbol]	[Symbol]	Територія вулиць та доріг
[Symbol]	[Symbol]	Територія зелених насаджень загального користування
[Symbol]	[Symbol]	Території громадської забудови



Код класифікаційного утворення	Код виду функціонального призначення території	Назва виду функціонального призначення території	Код згідно з Класифікатором видів цільового використання земельних ділянок		
			Переважні (основні) види	Супутні види	
підгрупи	класу	підкласу			
01	01	10100.0 територія житлової забудови	02.01, 02.03, 02.04, 02.10, 08.01	02.05, 02.06, 02.09, 02.12, 03.02, 03.03, 03.05, 04.10, 05.01, 07.02, 07.03, 07.04, 07.07, 12.13, 03.06 (в частині резиденцій), 03.07, 03.08, 03.12, 03.13, 03.14 (в частині об'єктів, які не потребують встановлення санітарних обмежень на прилеглій території), 13.02 (в частині неоптових відділень), 11.04, 13.01, 13.03, 14.02 (в частині розміщення об'єктів розподільчих мереж)	
01	01	10102.0 територія житлової садибної забудови	02.01, 08.01	02.05, 02.06, 02.09, 02.12, 03.02, 03.03, 03.05, 04.10, 05.01, 07.02, 07.07, 03.06 (в частині резиденцій), 03.07, 03.08, 03.12, 03.13, 03.14 (в частині об'єктів, які не потребують встановлення санітарних обмежень на прилеглій території), 13.02 (в частині неоптових відділень), 11.04, 13.01, 13.03, 14.02 (в частині розміщення об'єктів розподільчих мереж)	
01	02	10200.0 територія громадської забудови	03.01, 03.02, 03.03, 03.05, 03.06, 03.10, 03.11, 03.14, 08.01	03.08, 03.09, 03.18, 03.20, 12.13, 04.10, 05.01, 07.02, 07.07, 08.02, 13.02 (в частині неоптових відділень), 03.07, 03.12, 03.13 (в частині об'єктів, які не потребують встановлення санітарних обмежень на прилеглій території), 11.04, 13.01, 13.03, 14.02 (в частині розміщення об'єктів розподільчих мереж)	
01	02	10202.0 територія кладовищ освіти	03.02, 08.01	01.09, 02.04, 03.05, 03.08, 03.11, 03.20, 04.10, 05.01, 07.02, 07.07, 10.09, 03.07 (в частині об'єктів, які не потребують встановлення санітарних обмежень на прилеглій території), 11.04, 13.01, 13.03, 14.02 (в частині розміщення об'єктів розподільчих мереж)	
01	02	10204.1 територія завдань культури та мистецтва	03.05, 08.01, 08.02	03.08, 03.20, 04.10, 05.01, 07.07, 03.07, 03.13 (в частині об'єктів, які не потребують встановлення санітарних обмежень на прилеглій території), 11.04, 13.01, 13.03, 14.02 (в частині розміщення об'єктів розподільчих мереж)	
01	02	10205.2 територія завдань побутового обслуговування	03.13, 08.01	03.07, 03.20, 04.10, 05.01, 07.07, 11.04, 13.01, 13.03, 14.02 (в частині розміщення об'єктів розподільчих мереж)	
02	05	06	20506.0 територія кладовищ та крематоріїв	07.08, 08.01	04.10, 05.01, 11.04, 11.07, 13.01, 13.03, 14.02
02	06		20606.0 територія вулиць та доріг	08.01, 12.13	07.07, 11.07
04	03	01	40301.0 зелени насадження загального користування	04.04, 04.05, 04.06, 04.07, 04.10, 05.01, 07.07	11.04, 13.01, 13.03, 14.02 (в частині розміщення об'єктів розподільчих мереж)

10. Коefіцієнти:
- 10.1. проєктованої земельної ділянки №1:
    - забудови - 31%;
    - моцнення та твердого покриття - 52%;
    - озеленення - 17%;
    - в санітарно-захисній зоні кладовища - 8%;
  - 10.2. проєктованої земельної ділянки №2:
    - забудови - 19%;
    - моцнення та твердого покриття - 57%;
    - озеленення - 24%;
    - в санітарно-захисній зоні кладовища - 95%;
  - 10.3. проєктованої земельної ділянки №3:
    - забудови - 47%;
    - моцнення та твердого покриття - 44%;
    - озеленення - 9%;
    - в охоронній зоні ЛЕП-0,4 кВт - 1%;
    - в санітарно-захисній зоні кладовища - 1%.

**ЕКСПЛІКАЦІЯ:**

- Будинок для колективного проживання (існ.);
- Майданчик для відпочинку (проектн.);
- Народний дім (існ.);
- Бердихівський ЗЗСО І-ІІІ ст. (існ.);
- Футбольне поле (існ.);
- Кладовище (існ.);
- Автостоянка (проектн.);
- Господарський майданчик (проектн.);
- Дитячий майданчик (проектн.);
- Магазин (проектн.);
- Колодязь (існ.);
- Септик (існ.);
- Локальні очисні споруди (проектн.).

**ТЕХНІКО-ЕКОНОМІЧНІ ПОКАЗНИКИ:**

- Площа земельної ділянки на яку розробляється детальний план території - 3,5642 га;
- Площа території озеленення загального користування - 0,0924 га;
- Площа території садибної житлової забудови - 0,6538 га;
- Площа території кладовища - 0,0242 га;
- Площа громадської території - 0,8531 га;
- Площа ділянки в межах червоних ліній та твердого покриття - 0,7904 га;
- Площа проєктованої земельної ділянки №1 - 0,7260 га:
  - площа забудови - 0,2256 га;
  - площа моцнення та твердого покриття - 0,3787 га;
  - площа озеленення - 0,1217 га;
  - площа, в санітарно-захисній зоні кладовища - 0,0599 га;
- Площа проєктованої земельної ділянки №2 - 0,1945 га:
  - площа забудови - 0,0367 га;
  - площа моцнення та твердого покриття - 0,1116 га;
  - площа озеленення - 0,0462 га;
  - площа, в санітарно-захисній зоні кладовища - 0,1843 га;
- Площа проєктованої земельної ділянки №3 - 0,1200 га:
  - площа забудови - 0,0569 га;
  - площа моцнення та твердого покриття - 0,0531 га;
  - площа озеленення - 0,0100 га;
  - площа в охоронній зоні ЛЕП-0,4 кВт - 0,0011 га;
  - площа, в санітарно-захисній зоні кладовища - 0,0043 га;

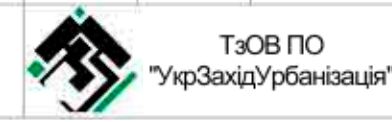
Зм.	Кільк.	Арк.	№Док.	Підпис	Дата
Директор				[Signature]	
ГАП				[Signature]	
Розробив				[Signature]	
Перевірив				[Signature]	
Нормконтроль				[Signature]	

Замовник: Новояворівська міська рада ДПТ-012-09/23

Детальний план території щодо реконструкції будинку для колективного проживання по вул. Шкільна, 29-А у с. Підлуби Новояворівської територіальної громади Яворівського району Львівської області

Детальний план території	Стадія	Аркуш	Аркушів
	ДПТ	4	10

План функціонального зонування території М 1 : 1000

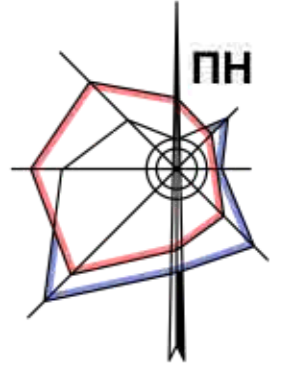


ТЗОВ ПО "УкрЗахідУрбанізація"



**УМОВНІ ПОЗНАЧЕННЯ**

Існуючі	Проектні	Найменування
		Межа детального плану території
		Межа проєктованої земельної ділянки №1
		Межа проєктованої земельної ділянки №2
		Межа проєктованої земельної ділянки №3
		Територія садибної житлової забудови
		Територія громадської забудови
		Територія озеленення загального користування
		Територія кладовища
		Вулиці, дороги та їх червоні лінії
		Повітряна лінія електропередач 0,4 кВт
		Охоронна зона
		Санітарно-захисна зона
		Громадські будівлі
		Газопровід середнього тиску
		Місце зберігання автотранспорту
		Житлові будівлі
		Локальні очисні споруди
		Водопровід
		Легковий транспорт
		Вантажний транспорт
		Пішохідні зв'язки
		Велодоріжка



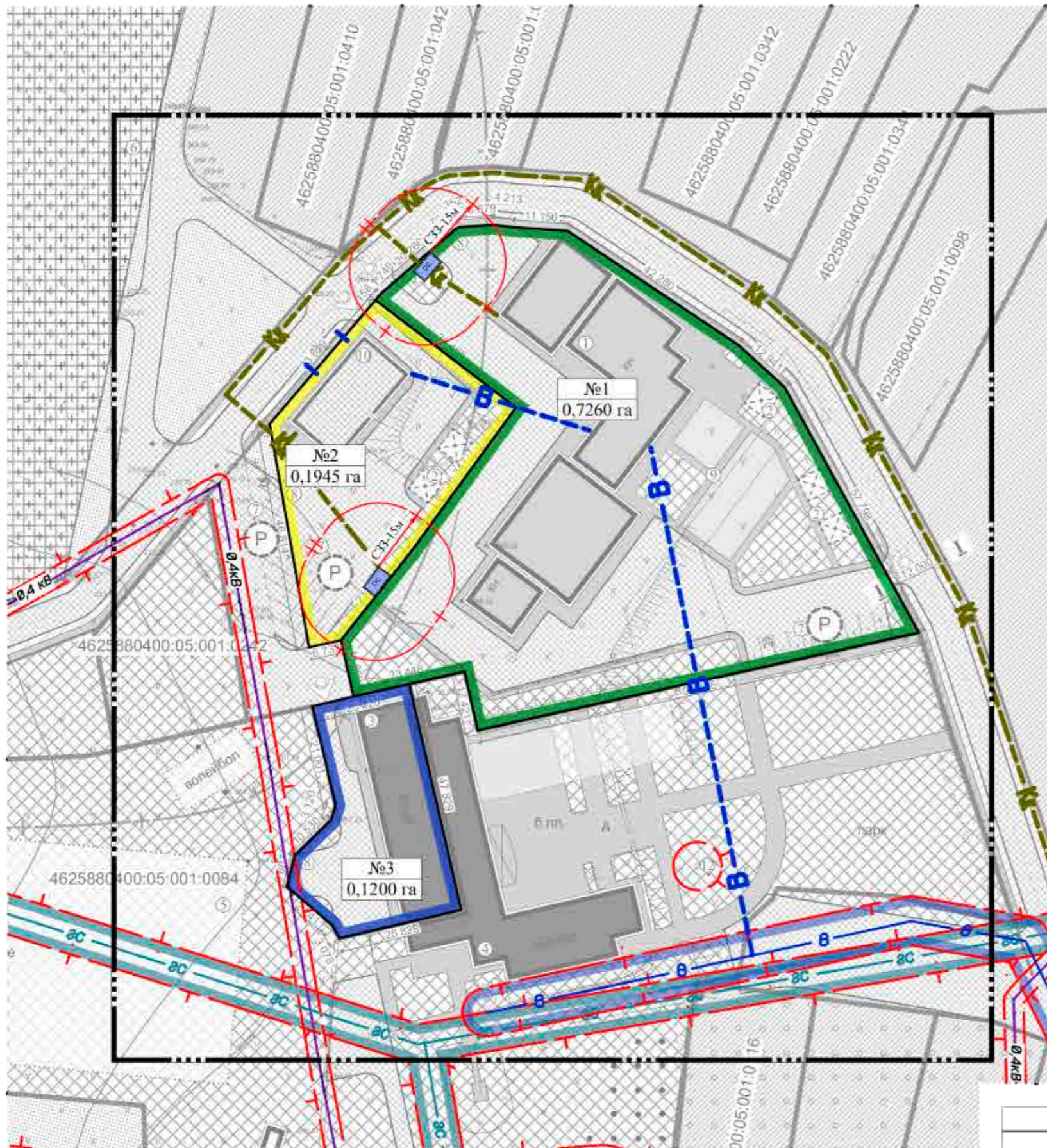
**ТЕХНІКО-ЕКОНОМІЧНІ ПОКАЗНИКИ:**

- Площа земельної ділянки на яку розробляється детальний план території - 3,5642 га;
- Площа території озеленення загального користування - 0,0924 га;
- Площа території садибної житлової забудови - 0,6538 га;
- Площа території кладовища - 0,0242 га;
- Площа громадської території - 0,8531 га;
- Площа ділянки в межах червоних ліній та твердого покриття - 0,7904 га;
- Площа проєктованої земельної ділянки №1 - 0,7260 га:
  - площа забудови - 0,2256 га;
  - площа мощення та твердого покриття - 0,3787 га;
  - площа озеленення - 0,1217 га;
  - площа, в санітарно-захисній зоні кладовища - 0,0599 га;
- Площа проєктованої земельної ділянки №2 - 0,1945 га:
  - площа забудови - 0,0367 га;
  - площа мощення та твердого покриття - 0,1116 га;
  - площа озеленення - 0,0462 га;
  - площа, в санітарно-захисній зоні кладовища - 0,1843 га;
- Площа проєктованої земельної ділянки №3 - 0,1200 га:
  - площа забудови - 0,0569 га;
  - площа мощення та твердого покриття - 0,0531 га;
  - площа озеленення - 0,0100 га;
  - площа в охоронній зоні ЛЕП-0,4 кВт - 0,0011 га;
  - площа, в санітарно-захисній зоні кладовища - 0,0043 га;
- Коефіцієнти:
  - 10.1. проєктованої земельної ділянки №1:
    - забудови - 31%;
    - мощення та твердого покриття - 52 %;
    - озеленення - 17 %;
    - в санітарно-захисній зоні кладовища - 8 %;
  - 10.2. проєктованої земельної ділянки №2:
    - забудови - 19 %;
    - мощення та твердого покриття - 57 %;
    - озеленення - 24%;
    - в санітарно-захисній зоні кладовища - 95 %;
  - 10.3. проєктованої земельної ділянки №3:
    - забудови - 47 %;
    - мощення та твердого покриття - 44 %;
    - озеленення - 9 %;
    - в охоронній зоні ЛЕП-4 кВт - 1 %;
    - в санітарно-захисній зоні кладовища - 1 %.

**ЕКСПЛІКАЦІЯ:**

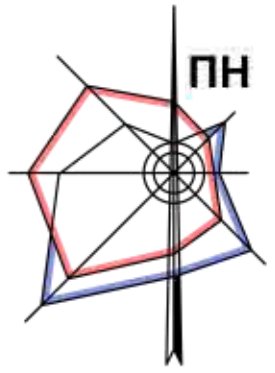
- Будинок для колективного проживання (існ.);
- Майданчик для відпочинку (проектн.);
- Народний дім (існ.);
- Бердхівський ЗСГО І-ІІІ ст. (існ.);
- Футбольне поле (існ.);
- Кладовище (існ.);
- Автостоянка (проектн.);
- Господарський майданчик (проектн.);
- Дитячий майданчик (проектн.);
- Магазин (проектн.);
- Колодязь (існ.);
- Септик (існ.);
- Локальні очисні споруди (проектн.).

					Замовник: Новояворівська міська рада ДПТ-012-09/23			
					Детальний план території щодо реконструкції будинку для колективного проживання по вул. Шкільна, 29-А у с. Підлуби Новояворівської територіальної громади Яворівського району Львівської області			
Зм.	Кільк.	Арк.	№Док.	Підпис	Дата	Стадія	Аркуш	Аркушів
Директор		Фамуляк Х.				ДПТ	5	10
ГАП		Фамуляк Х.						
Розробив		Дроботок В.				Детальний план території		
Перевірив		Пяозька О.				Схема транспортної мобільності та інфраструктури М 1 : 1000		
Нормконтроль		Пяозька О.				ТЗОВ ПО "УкрЗахідУрбанізація"		



УМОВНІ ПОЗНАЧЕННЯ

Існуючі	Проектні	Найменування
[Symbol]	[Symbol]	Межа деталного плану території
[Symbol]	[Symbol]	Межа проєктованої земельної ділянки №1
[Symbol]	[Symbol]	Межа проєктованої земельної ділянки №2
[Symbol]	[Symbol]	Межа проєктованої земельної ділянки №3
[Symbol]	[Symbol]	Територія садибної житлової забудови
[Symbol]	[Symbol]	Територія громадської забудови
[Symbol]	[Symbol]	Територія озеленення загального користування
[Symbol]	[Symbol]	Територія кладовища
[Symbol]	[Symbol]	Вулиці, дороги та їх червоні лінії
[Symbol]	[Symbol]	Повітряна лінія електропередач 0,4 кВт
[Symbol]	[Symbol]	Охоронна зона
[Symbol]	[Symbol]	Санітарно-захисна зона
[Symbol]	[Symbol]	Житлові будівлі
[Symbol]	[Symbol]	Громадські будівлі
[Symbol]	[Symbol]	Газопровід середнього тиску
[Symbol]	[Symbol]	Місце зберігання автотранспорту
[Symbol]	[Symbol]	Самопливна каналізаційна мережа комунальна каналізація
[Symbol]	[Symbol]	Локальні очисні споруди
[Symbol]	[Symbol]	Водопровід



8. Площа проєктованої земельної ділянки №2- 0,1945 га:  
 - площа забудови - 0,0367 га;  
 - площа мощення та твердого покриття - 0,1116 га;  
 - площа озеленення - 0,0462 га;  
 - площа, в санітарно-захисній зоні кладовища - 0,1843 га;
9. Площа проєктованої земельної ділянки №3- 0,1200 га:  
 - площа забудови - 0,0569 га;  
 - площа мощення та твердого покриття - 0,0531 га;  
 - площа озеленення - 0,0100 га;  
 - площа в охоронній зоні ЛЕП-0,4 кВт - 0,0011 га;  
 - площа, в санітарно-захисній зоні кладовища - 0,0043 га;

10. Коефіцієнти:  
 10.1. проєктованої земельної ділянки №1:  
 - забудови - 31%;  
 - мощення та твердого покриття - 52 %;  
 - озеленення - 17 %;  
 - в санітарно-захисній зоні кладовища - 8 %;
- 10.2. проєктованої земельної ділянки №2:  
 - забудови - 19 %;  
 - мощення та твердого покриття - 57 %;  
 - озеленення - 24%;  
 - в санітарно-захисній зоні кладовища - 95 %;
- 10.3. проєктованої земельної ділянки №3:  
 - забудови - 47 %;  
 - мощення та твердого покриття - 44 %;  
 - озеленення - 9 %;  
 - в охоронній зоні ЛЕП-4 кВт - 1 %;  
 - в санітарно-захисній зоні кладовища - 1 %.

**ЕКСПЛІКАЦІЯ:**

- Будинок для колективного проживання (існ.);
- Майданчик для відпочинку (проектн.);
- Народний дім (існ.);
- Бердихівський ЗЗСО І-ІІІ ст. (існ.);
- Футбольне поле (існ.);
- Кладовище (існ.);
- Автостоянка (проектн.);
- Господарський майданчик (проектн.);
- Дитячий майданчик (проектн.);
- Магазин (проектн.);
- Колодязь (існ.);
- Септик (існ.);
- Локальні очисні споруди (проектн.).

**ТЕХНІКО-ЕКОНОМІЧНІ ПОКАЗНИКИ:**

- Площа земельної ділянки на яку розробляється детальний план території - 3,5642 га;
- Площа території озеленення загального користування - 0,0924 га;
- Площа території садибної житлової забудови - 0,6538 га;
- Площа території кладовища - 0,0242 га;
- Площа громадської території - 0,8531 га;
- Площа ділянки в межах червоних ліній та твердого покриття - 0,7904 га;
- Площа проєктованої земельної ділянки №1- 0,7260 га:  
 - площа забудови - 0,2256 га;  
 - площа мощення та твердого покриття - 0,3787 га;  
 - площа озеленення - 0,1217 га;  
 - площа, в санітарно-захисній зоні кладовища - 0,0599 га;

Замовник: Новояворівська міська рада ДПТ-012-09/23


Детальний план території щодо реконструкції будинку для колективного проживання по вул. Шкільна, 29-А у с. Підлуби Новояворівської територіальної громади Яворівського району Львівської області

Зм.	Кільк.	Арк.	№Док.	Підпис	Дата
Директор		Фамуляк Х.		[Signature]	
ГАП		Фамуляк Х.		[Signature]	
Розробив		Дроботак В.		[Signature]	
Перевірив		Пяозька О.		[Signature]	
Нормконтроль		Пяозька О.		[Signature]	

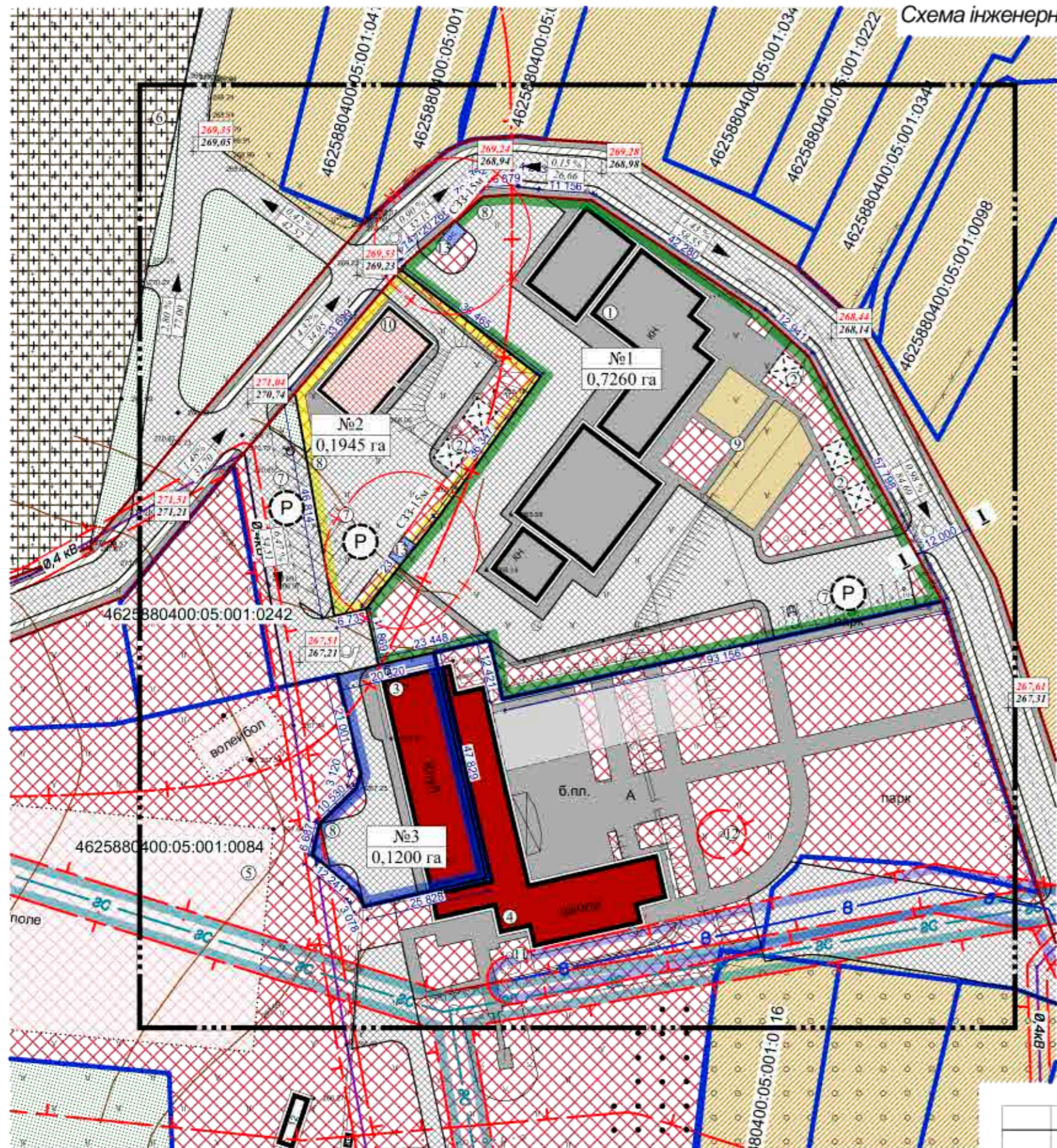
Детальний план території

Стадія	Аркуш	Аркушів
ДПТ	6	10

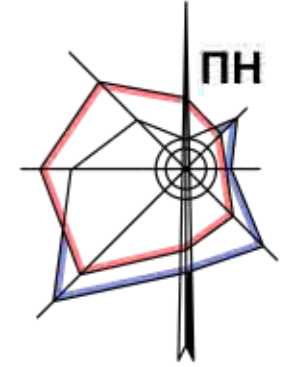
Схема інженерного забезпечення території М 1 : 1000







Існуючі	Проектні	Найменування
		Межа детального плану території
		Межа проєктованої земельної ділянки №1
		Межа проєктованої земельної ділянки №2
		Межа проєктованої земельної ділянки №3
		Територія садибної житлової забудови
		Територія громадської забудови
		Територія озеленення загального користування
		Територія кладовища
		Вулиці, дороги та їх червоні лінії
		Повітряна лінія електропередач 0,4 кВт
		Охоронна зона
		Санітарно-захисна зона
		Громадські будівлі
		Газопровід середнього тиску
		Місце зберігання автотранспорту
		Житлові будівлі
		Локальні очисні споруди
		Водопровід
		- Проєктна позначка висоти - Існуюча відмітка
		- Ухил % - Відстань, м



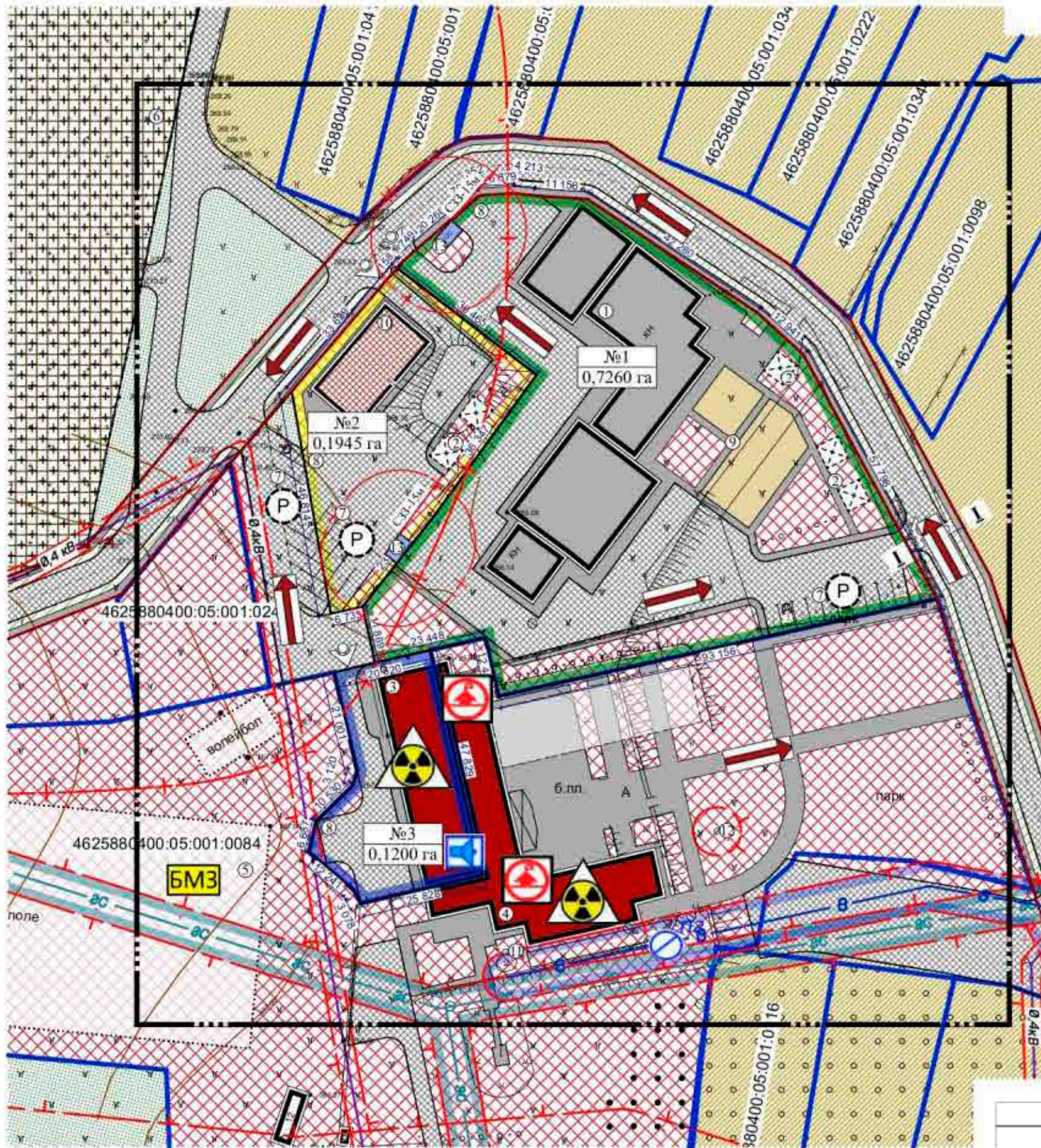
**ТЕХНІКО-ЕКОНОМІЧНІ ПОКАЗНИКИ:**

- Площа земельної ділянки на яку розробляється детальний план території - 3,5642 га;
- Площа території озеленення загального користування - 0,0924 га;
- Площа території садибної житлової забудови - 0,6538 га;
- Площа території кладовища - 0,0242 га;
- Площа громадської території - 0,8531 га;
- Площа ділянки в межах червоних ліній та твердого покриття - 0,7904 га;
- Площа проєктованої земельної ділянки №1- 0,7260 га:  
- площа забудови - 0,2256 га;  
- площа мощення та твердого покриття - 0,3787 га;  
- площа озеленення - 0,1217 га;  
- площа, в санітарно-захисній зоні кладовища - 0,0599 га;
- Площа проєктованої земельної ділянки №2- 0,1945 га:  
- площа забудови - 0,0367 га;  
- площа мощення та твердого покриття - 0,1116 га;  
- площа озеленення - 0,0462 га;  
- площа, в санітарно-захисній зоні кладовища - 0,1843 га;
- Площа проєктованої земельної ділянки №3- 0,1200 га:  
- площа забудови - 0,0569 га;  
- площа мощення та твердого покриття - 0,0531 га;  
- площа озеленення - 0,0100 га;  
- площа в охоронній зоні ЛЕП-0,4 кВт - 0,0011 га;  
- площа, в санітарно-захисній зоні кладовища - 0,0043 га;
- Коефіцієнти:  
10.1. проєктованої земельної ділянки №1:  
- забудови - 31%;  
- мощення та твердого покриття - 52 %;  
- озеленення - 17 %;  
- в санітарно-захисній зоні кладовища - 8 %;
- 10.2. проєктованої земельної ділянки №2:  
- забудови - 19 %;  
- мощення та твердого покриття - 57 %;  
- озеленення - 24%;  
- в санітарно-захисній зоні кладовища - 95 %;
- 10.3. проєктованої земельної ділянки №3:  
- забудови - 47 %;  
- мощення та твердого покриття - 44 %;  
- озеленення - 9 %;  
- в охоронній зоні ЛЕП-0,4 кВт - 1 %;  
- в санітарно-захисній зоні кладовища - 1 %.

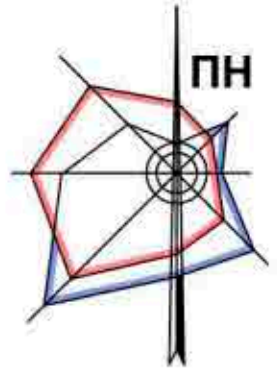
**ЕКСПЛІКАЦІЯ:**

- Будинок для колективного проживання (існ.);
- Майданчик для відпочинку (проектн.);
- Народний дім (існ.);
- Бердихівський ЗЗСО І-ІІІ ст. (існ.);
- Футбольне поле (існ.);
- Кладовище (існ.);
- Автостоянка (проектн.);
- Господарський майданчик (проектн.);
- Дитячий майданчик (проектн.);
- Магазин (проектн.);
- Колодязь (існ.);
- Септик (існ.);
- Локальні очисні споруди (проектн.).

					Замовник: Новояворівська міська рада ДПТ-012-09/23			
					Детальний план території щодо реконструкції будинку для колективного проживання по вул. Шкільна, 29-А у с. Підлуби Новояворівської територіальної громади Яворівського району Львівської області			
Зм.	Кільк.	Арк.	№Док.	Підпис	Дата	Стадія	Аркуш	Аркушів
Директор		Фамуляк Х.				ДПТ	7	10
ГАП		Фамуляк Х.						
Розробив		Дроботок В.						
Перевірив		Пяозька О.				Схема інженерної підготовки, благоустрою території та вертикального планування М 1 : 1000		
Нормконтроль		Пяозька О.				ТзОВ ПО "УкрЗахідУрбанізація"		



Існуючі	Проектні	Найменування
[Symbol]	[Symbol]	Межа деталізованого плану території
[Symbol]	[Symbol]	Межа проєктованої земельної ділянки №1
[Symbol]	[Symbol]	Межа проєктованої земельної ділянки №2
[Symbol]	[Symbol]	Межа проєктованої земельної ділянки №3
[Symbol]	[Symbol]	Територія садибної житлової забудови
[Symbol]	[Symbol]	Територія громадської забудови
[Symbol]	[Symbol]	Територія озеленення загального користування
[Symbol]	[Symbol]	Територія кладовища
[Symbol]	[Symbol]	Вулиці, дороги та їх червоні лінії
[Symbol]	[Symbol]	Повітряна лінія електропередач 0,4 кВт
[Symbol]	[Symbol]	Охоронна зона
[Symbol]	[Symbol]	Санітарно-захисна зона
[Symbol]	[Symbol]	Громадські будівлі
[Symbol]	[Symbol]	Газопровід середнього тиску
[Symbol]	[Symbol]	Місце зберігання автотранспорту
[Symbol]	[Symbol]	Житлові будівлі
[Symbol]	[Symbol]	Водопровід
[Symbol]	[Symbol]	Шляхи евакуації
[Symbol]	[Symbol]	Протирадіаційне укриття (споруда підвійного призначення)
[Symbol]	[Symbol]	Місце захисту населення
[Symbol]	[Symbol]	Безпечне місце збору
[Symbol]	[Symbol]	Пожежний гідрант
[Symbol]	[Symbol]	Комплект електронних сирен для оповіщення



**ЕКСПЛІКАЦІЯ:**

1. Будинок для колективного проживання (існ.);
2. Майданчик для відпочинку (проекти.);
3. Народний дім (існ.);
4. Бердихівський ЗЗСО І-ІІІ ст. (існ.);
5. Футбольне поле (існ.);
6. Кладовище (існ.);
7. Автостоянка (проекти.);
8. Господарський майданчик (проекти.);
9. Дитячий майданчик (проекти.);
10. Магазин (проекти.);
11. Колодязь (існ.);
12. Септик (існ.);
13. Локальні очисні споруди (проекти.).

**Примітки:**

1. Дані аркуш розроблені на актуалізованій картографічній основі, розроблені у 2023 році ФОП Гук Віктор Степанович у цифровій формі, як набір профільних геоспросторових даних у місцевій системі координат, що має зв'язок із державною системою координат УСК-2000.
2. Інженерні мережі нанесено схематично. При виконанні земельних і інших будівельних робіт обов'язково повинні спільно з інженерними мережами виконуватися роботи з підключення до мереж.

Зм.	Кільк.	Арк.	№Док.	Підпис	Дата
Директор				Фамуляк Х.	
ГАП				Фамуляк Х.	
Розробив				Дроботок В.	
Перевірив				Пясецька С.	
Нормконтроль				Пясецька С.	

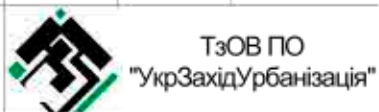
Замовник: Новояворівська міська рада ДПТ-012-09/23

Детальний план території щодо реконструкції будинку для колективного проживання по вул. Шкільна, 29-А у с. Підлуби Новояворівської територіальної громади Яворівського району Львівської області

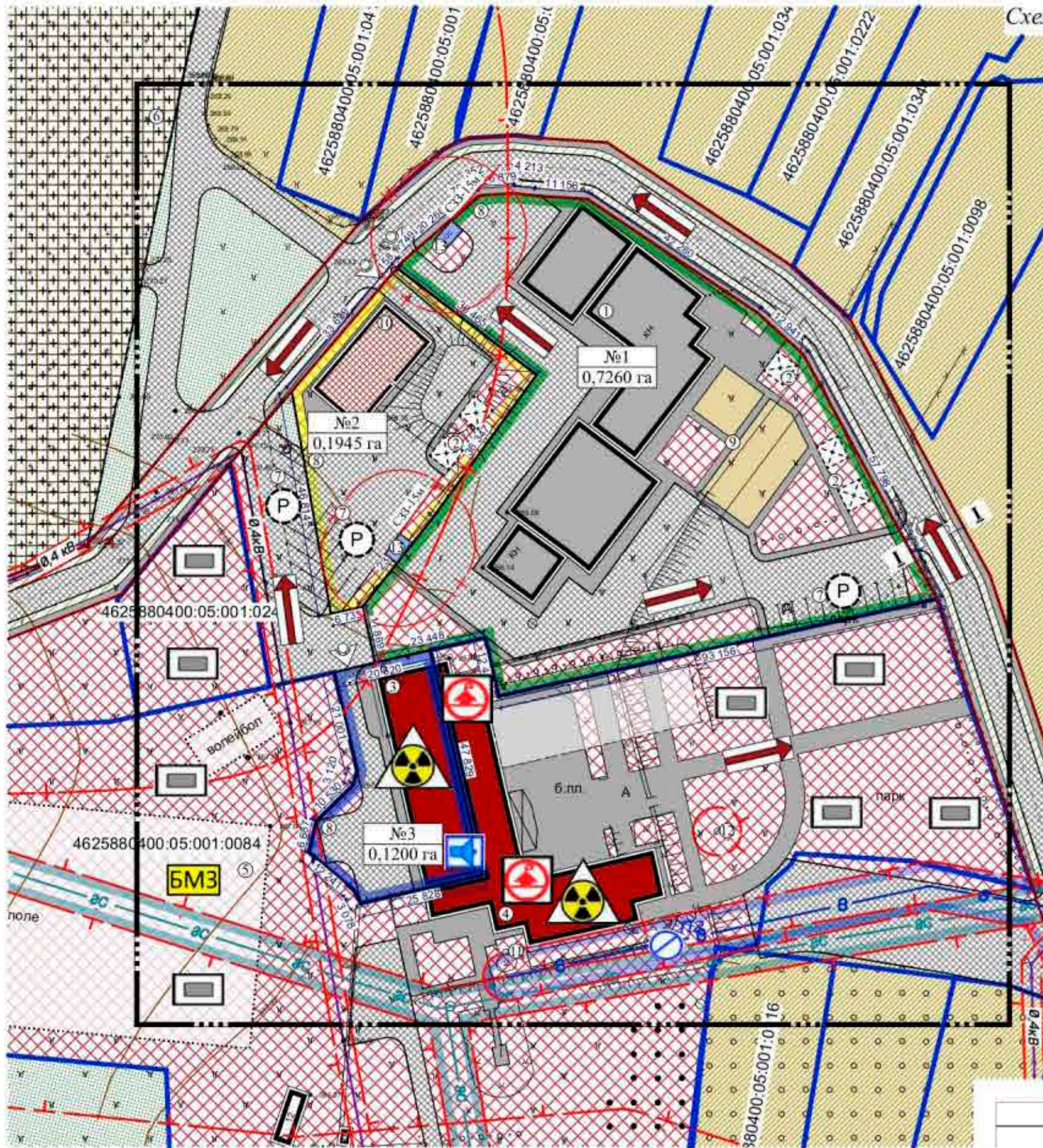
Детальний план території

Стадія	Аркуш	Аркушів
ДПТ	8	10

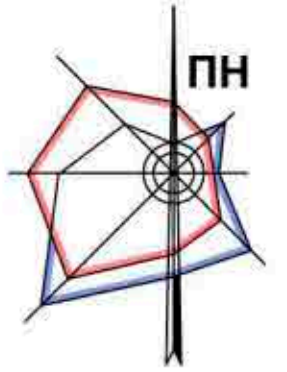
Схема інженерно-технічних заходів цивільного захисту на мирний час М 1:1000



ТзОВ ПО "УкрЗахідУрбанізація"



Існуючі	Проектні	Найменування
[Symbol]	[Symbol]	Межа деталічного плану території
[Symbol]	[Symbol]	Межа проєктованої земельної ділянки №1
[Symbol]	[Symbol]	Межа проєктованої земельної ділянки №2
[Symbol]	[Symbol]	Межа проєктованої земельної ділянки №3
[Symbol]	[Symbol]	Територія садибної житлової забудови
[Symbol]	[Symbol]	Територія громадської забудови
[Symbol]	[Symbol]	Територія озеленення загального користування
[Symbol]	[Symbol]	Територія складовища
[Symbol]	[Symbol]	Вулиці, дороги та їх червоні лінії
[Symbol]	[Symbol]	Повітряна лінія електропередачі 0,4 кВт
[Symbol]	[Symbol]	Охоронна зона
[Symbol]	[Symbol]	Санітарно-захисна зона
[Symbol]	[Symbol]	Громадські будівлі
[Symbol]	[Symbol]	Газопровід середнього тиску
[Symbol]	[Symbol]	Місце зберігання автотранспорту
[Symbol]	[Symbol]	Житлові будівлі
[Symbol]	[Symbol]	Водопровід
[Symbol]	[Symbol]	Шляхи евакуації
[Symbol]	[Symbol]	Протирадіаційне укриття (споруда підвійного призначення)
[Symbol]	[Symbol]	Місце захисту населення
[Symbol]	[Symbol]	Безпечне місце збору
[Symbol]	[Symbol]	Пожежний гідрант
[Symbol]	[Symbol]	Комплект електронних сирен для оповіщення
[Symbol]	[Symbol]	Найпростіше укриття (перекрита щільна)



**ЕКСПЛІКАЦІЯ:**

1. Будинок для колективного проживання (існ.);
2. Майданчик для відпочинку (проекти.);
3. Народний дім (існ.);
4. Бердихівський ЗЗСО І-ІІІ ст. (існ.);
5. Футбольне поле (існ.);
6. Кладовище (існ.);
7. Автостоянка (проекти.);
8. Господарський майданчик (проекти.);
9. Дитячий майданчик (проекти.);
10. Магазин (проекти.);
11. Колодязь (існ.);
12. Септик (існ.);
13. Локальні очисні споруди (проекти.).

**Примітки:**

1. Дані аркуш розроблені на актуалізованій картографічній основі, розроблені у 2023 році ФОП Гук Віктор Степанович у цифровій формі, як набір профільних геоспросторних даних у місцевій системі координат, що має зв'язок із державною системою координат УСК-2000.
2. Інженерні мережі нанесено схематично. При виконанні земельних і інших будівельних робіт обов'язково повинні спеціаліст-реконструктора лінійної служби-виконавця (об'єкту виконавця) даних інженерних мереж.

Зм.	Кільк.	Арк.	№Док.	Підпис	Дата
Директор				[Signature]	
ГАП				[Signature]	
Розробив				[Signature]	
Перевірив				[Signature]	
Нормконтроль				[Signature]	

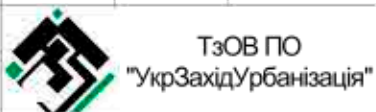
Замовник: Новояворівська міська рада ДПТ-012-09/23

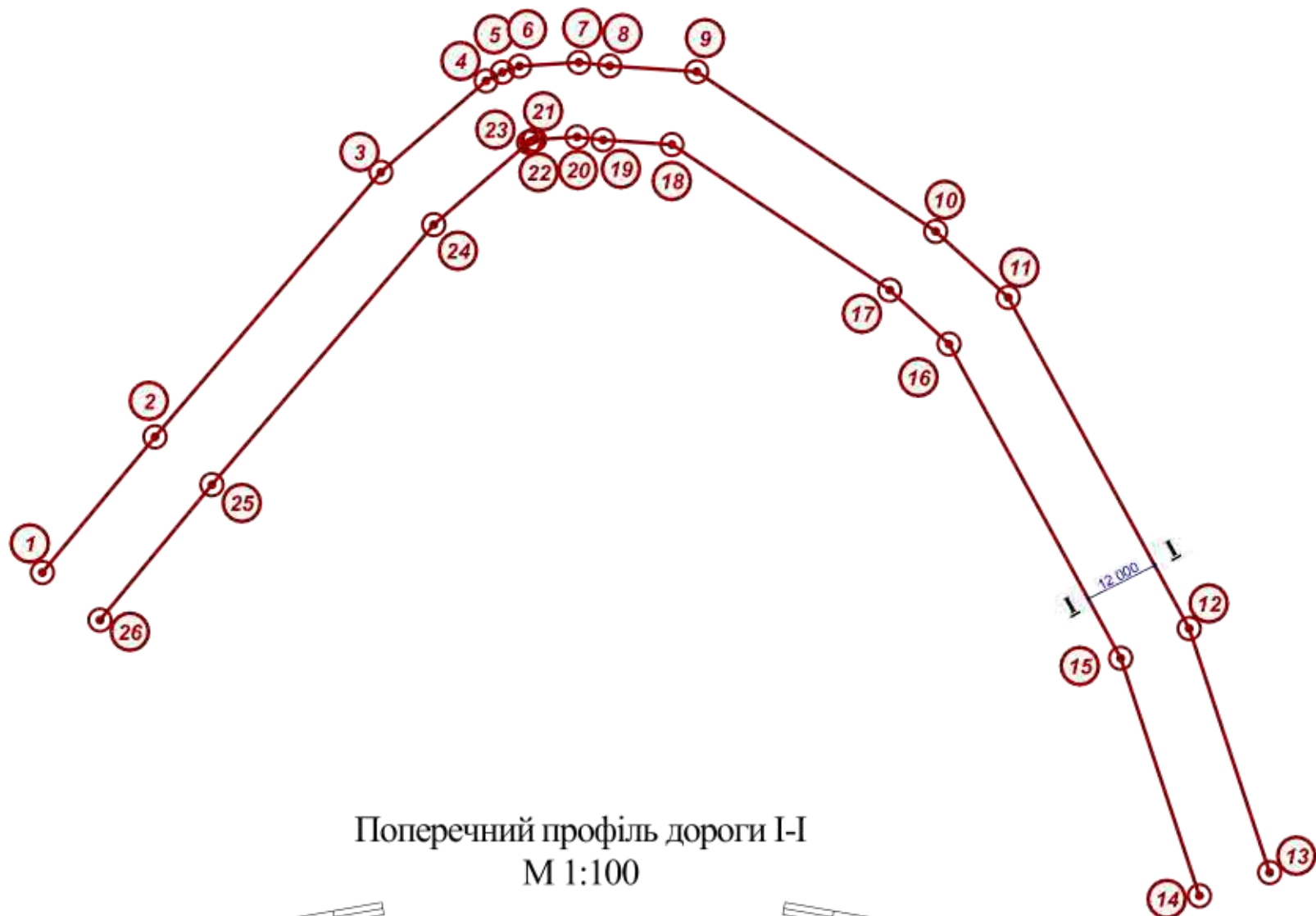
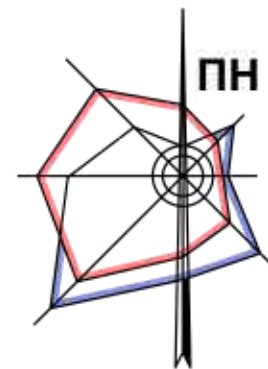
Детальний план території щодо реконструкції будинку для колективного проживання по вул. Шкільна, 29-А у с. Підлуби Новояворівської територіальної громади Яворівського району Львівської області

Детальний план території

Стадія	Аркуш	Аркушів
ДПТ	9	10

Схема інженерно-технічних заходів цивільного захисту на особливий час М 1:1000

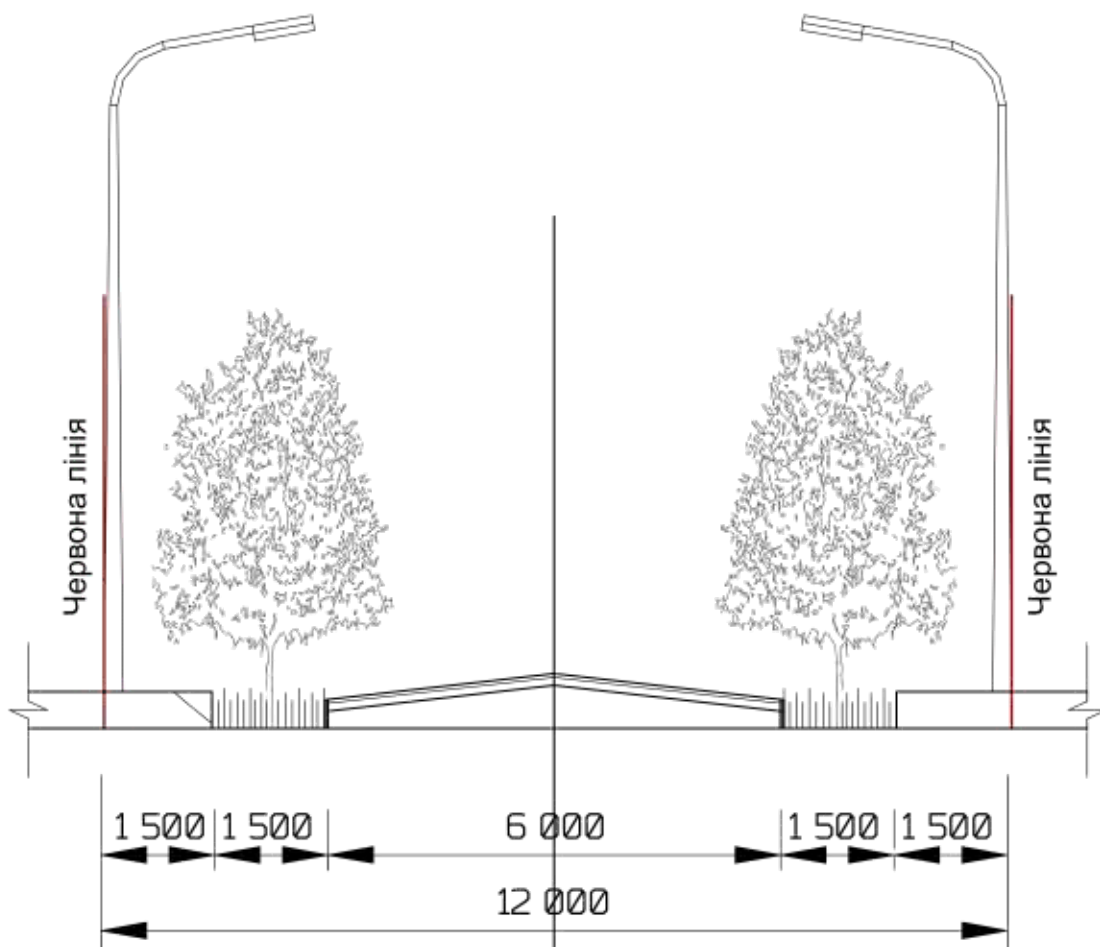




Відомості координат червоних ліній  
Державна система координат

№	X	Y	Довжина	Кут	На точку
1	5 519 877,18	1 301 246,84	28,46	039°41'50"	2
2	5 519 899,08	1 301 265,02	56,16	040°27'55"	3
3	5 519 941,81	1 301 301,47	22,49	049°03'22"	4
4	5 519 956,55	1 301 318,46	2,97	061°37'15"	5
5	5 519 957,96	1 301 321,07	2,96	070°38'45"	6
6	5 519 958,94	1 301 323,86	9,61	086°25'12"	7
7	5 519 959,54	1 301 333,45	4,98	096°34'08"	8
8	5 519 958,97	1 301 338,40	14,08	093°47'13"	9
9	5 519 958,04	1 301 352,45	46,39	123°45'31"	10
10	5 519 932,26	1 301 391,02	15,85	132°18'54"	11
11	5 519 921,59	1 301 402,74	60,91	151°21'07"	12
12	5 519 868,14	1 301 431,94	41,48	161°44'55"	13
13	5 519 828,75	1 301 444,93			14
1	5 519 824,99	1 301 433,59	40,41	341°40'54"	15
2	5 519 863,35	1 301 420,89	57,8	331°20'31"	16
3	5 519 914,07	1 301 393,17	12,94	312°18'23"	17
4	5 519 922,78	1 301 383,60	42,27	303°46'22"	18
5	5 519 946,28	1 301 348,46	11,16	273°48'02"	19
6	5 519 947,02	1 301 337,32	4,21	276°33'03"	20
7	5 519 947,50	1 301 333,14	6,88	266°25'07"	21
8	5 519 947,07	1 301 326,27	0,35	250°01'01"	22
9	5 519 946,95	1 301 325,94	0,7	241°58'32"	23
10	5 519 946,62	1 301 325,32	20,27	229°03'41"	24
11	5 519 933,34	1 301 310,01	55,16	220°27'50"	25
12	5 519 891,37	1 301 274,21	28,37	219°33'54"	26
13	5 519 869,50	1 301 256,14			1

Поперечний профіль дороги I-I  
М 1:100



Зм.	Кільк.	Арк.	№Док.	Підпис	Дата
Директор	1	Фамуляк Х.			
ГАП	1	Фамуляк Х.			
Розробив	1	Дроботок В.			
Перевірив	1	Пясецька О.			
Нормконтроль	1	Пясецька О.			

Замовник: Новояворівська міська рада ДПТ-012-09/23

Детальний план території щодо реконструкції будинку для колективного проживання по вул. Шкільна, 29-А у с. Підлуби Новояворівської територіальної громади Яворівського району Львівської області

Детальний план території

Стадія	Аркуш	Аркушів
ДПТ	10	10

План червоних ліній, креслення поперечних профілів вулиць М 1 : 1000



ТзОВ ПО "УкрЗахідУрбанізація"

ТзОВ  
проектне  
об'єднання



УКР  
ЗАХІД  
УРБАНІЗАЦІА

ГРАФІЧНІ МАТЕРІАЛИ МІСТОБУДІВНОЇ ДОКУМЕНТАЦІЇ

# ЗЕМЛЄВПОРЯДНА ЧАСТИНА



## Перелік обмежень у використанні земельної ділянки і наявні земельні сервітути

Новояворівська міська рада

Земельна ділянка № 1

Від \_\_\_\_ . \_\_\_\_ .20\_\_ р. №\_\_ б/н\_\_

Місцезнаходження: вул. Шкільна 29-А у с. Піддуби Новояворівської територіальної громади Яворівського району Львівської області. Площа земельної ділянки 0,7260 га.

Відповідно додатку 6 Порядку, затвердженого постановою Кабінету Міністрів України від 17.10.2012 №1051 було проведено аналіз наявності обмежень, обтяжень та сервітутів у використанні зазначеної земельної ділянки, в результаті чого встановлено:

01	Охоронна зона	-
01.01	Охоронна зона навколо території та об'єкта природно-заповідного фонду	-
01.02	Зона охорони пам'ятки культурної спадщини	-
01.02.1	Охоронна зона пам'ятки культурної спадщини	-
01.02.2	Зона регулювання забудови	-
01.02.3	Зона охоронюваного ландшафту	-
01.02.4	Зона охорони археологічного культурного шару	-
01.03	Охоронна зона навколо (уздовж) об'єкта транспорту	-
01.03.1	Санітарно-захисна зона навколо (уздовж) об'єкта транспорту	-
01.04	Охоронна зона навколо (уздовж) об'єкта зв'язку	-
01.04.1	Охоронна зона навколо (уздовж) об'єкта електрозв'язку	-
01.04.2	Санітарно-захисна зона навколо (уздовж) об'єкта електрозв'язку	-
01.05	Охоронна зона навколо (уздовж) об'єкта енергетичної системи	-
01.05.1	Санітарно-захисна зона навколо (уздовж) об'єкта енергетичної системи	-
01.06	Охоронна зона навколо об'єкта гідрометеорологічної діяльності	-
01.07	Охоронна зона навколо геодезичного пункту	-
01.08	Охоронна зона навколо інженерних комунікацій	-
01.08.1	Санітарно-захисні смуги навколо інженерних комунікацій	-
01.09	Охоронна зона навколо промислового об'єкта	-
01.09.1	Санітарно-захисна смуга навколо промислового об'єкта	-
02	Зона санітарної охорони	-
02.01	Зона санітарної охорони джерел та об'єктів централізованого питного водопостачання	-
02.01.1	Перший пояс зони санітарної охорони джерел та об'єктів централізованого питного водопостачання (суворого режиму)	-
02.01.2	Другий пояс зони санітарної охорони джерел та об'єктів централізованого питного водопостачання (обмеження)	-
02.01.3	Третій пояс зони санітарної охорони джерел та об'єктів централізованого питного водопостачання (спостереження)	-
02.01.4	Санітарно-захисна смуга об'єкта водопостачання	-
02.02	Округ санітарної охорони курортів	-
02.02.1	Перша зона округу санітарної охорони курорту (зона суворого режиму)	-
02.02.2	Друга зона округу санітарної охорони курорту (зона обмежень)	-
02.02.3	Третя зона округу санітарної охорони курорту (зона спостережень)	-
03	Санітарні зони, відстані, розриви	-
03.01	Санітарно-захисна зона навколо об'єкта	0,0599
03.02	Санітарна відстань (розрив) від об'єкта	-
04	Зона особливого режиму використання земель	-
04.01	Прикордонна смуга	-
04.02	Зона особливого режиму використання земель навколо військової частини, інших військових формувань	-
04.03	Зона особливого режиму використання земель навколо військових об'єктів	-
05	Водоохоронне обмеження	-
05.01	Водоохоронна зона	-
05.02	Прибережна захисна смуга вздовж річок, навколо водойм та на островах	-

05.03	Прибережна захисна смуга вздовж морів, морських заток і лиманів та на островах у внутрішніх морських водах	-
05.04	Берегова смуга водних шляхів	-
05.05	Смуга відведення	-
05.06	Пляжна зона	-
06	Інше обмеження	-
06.01	Зона особливого режиму забудови	-
06.01.1	Території в червоних лініях	-
06.01.2	Території в зелених лініях	-
06.01.3	Території в блакитних лініях	-
06.01.4	Території в жовтих лініях	-
06.01.5	Території в лініях регулювання забудови	-
06.02	Територія, що зазнала радіоактивного забруднення внаслідок Чорнобильської катастрофи	-
06.02.1	Зона відчуження	-
06.02.2	Зона безумовного (обов'язкового) відселення	-
06.02.3	Зона гарантованого добровільного відселення	-
06.03	Зона надзвичайної екологічної ситуації	-
06.04	Умова додержання природоохоронних вимог або виконання визначених робіт	-
06.05	Авіаційне, радіолокаційне обмеження	-
06.05.1	Зона обмеження забудови від радіотехнічних, радіолокаційних об'єктів	-
06.05.2	Поверхня обмеження забудови	-
06.05.3	Зона обмежень забудови щодо умов авіаційного шуму	-
06.05.4	Захисна зона аеронавігаційного обладнання	-
06.05.5	Смуга повітряних підходів	-
06.06	Історико-культурне обмеження	-
06.06.1	Буферна зона об'єкта всесвітньої спадщини	-
06.06.2	Історичний ареал населеного місця	-
06.06.3	Охоронювана археологічна територія	-
06.06.4	Історико-культурний заповідник	-
06.06.5	Історико-культурна заповідна територія	-
07	Земельні сервітути	-
07.01	Право проходу та проїзду на велосипеді	-
07.02	Право проїзду на транспортному засобі по наявному шляху	-
07.03	Право прокладення та експлуатації ліній електропередачі, електронних комунікаційних мереж, трубопроводів, інших лінійних комунікацій	-
07.04	Право прокладати на свою земельну ділянку водопровід із чужої природної водойми або через чужу земельну ділянку	-
07.05	Право відводу води із своєї земельної ділянки на сусідню або через сусідню земельну ділянку	-
07.06	Право забору води з природної водойми, розташованої на сусідній земельній ділянці, та право проходу до природної водойми	-
07.07	Право поїти свою худобу із природної водойми, розташованої на сусідній земельній ділянці, та право прогону худоби до природної водойми	-
07.08	Право прогону худоби по наявному шляху	-
07.09	Право встановлення будівельних розташувань та складування будівельних матеріалів з метою ремонту будівель та споруд	-
07.10	Інші земельні сервітути	-
07.11	Право на розміщення тимчасових споруд (малих архітектурних форм)	-
07.12	Право на будівництво та розміщення об'єктів нафтогазовидобування	-
07.13	Право на розміщення об'єктів трубопровідного транспорту	-
07.14	Право на користування земельною ділянкою для потреб дослідно-промислової розробки родовищ бурштину, інших корисних копалин загальнодержавного значення та/або видобування бурштину, інших корисних копалин загальнодержавного значення, за умови що при цьому не порушуються права землевласника, передбачені <a href="#">статтею 98</a> Земельного кодексу України	-

07.15	Право розміщення (переміщення, пересування) об'єктів інженерної інфраструктури меліоративних систем	-
07.16	Право на будівництво та проходження інженерних, кабельних, трубопровідних мереж, необхідних для повноцінного функціонування індустриальних парків	-
08	Право користування чужою земельною ділянкою для забудови (суперфіцій)	-
09	Право користування чужою земельною ділянкою для сільськогосподарських потреб (емфітевзис)	-
10	Території та об'єкти природно-заповідного фонду	-
10.01	Національні природні парки	-
10.02	Біосферні заповідники	-
10.03	Регіональні ландшафтні парки	-
10.04	Заказники	-
10.05	Пам'ятки природи	-
10.06	Заповідні урочища	-
10.07	Парки-пам'ятки садово-паркового мистецтва	-
10.08	Заповідні зони національних природних парків	-
10.09	Зони регульованої рекреації національних природних парків	-
10.10	Зони стаціонарної рекреації національних природних парків	-
10.11	Господарські зони національних природних парків	-
10.12	Заповідні зони біосферних заповідників	-
10.13	Буферні зони біосферних заповідників	-
10.14	Зони антропогенних ландшафтів біосферних заповідників	-
10.15	Зони регульованого заповідного режиму біосферних заповідників	-
10.16	Заповідні зони регіональних ландшафтних парків	-
10.17	Зони регульованої рекреації регіональних ландшафтних парків	-
10.18	Зони стаціонарної рекреації регіональних ландшафтних парків	-
10.19	Господарські зони регіональних ландшафтних парків	-
10.20	Заповідні зони парків-пам'яток садово-паркового мистецтва	-
10.21	Експозиційні зони парків-пам'яток садово-паркового мистецтва	-
10.22	Наукові зони парків-пам'яток садово-паркового мистецтва	-
10.23	Адміністративно-господарські зони парків-пам'яток садово-паркового мистецтва	-
10.24	Охоронні зони територій та об'єктів природно-заповідного фонду	-
10.25	Території, зарезервовані з метою наступного заповідання	-
10.26	Природний заповідник	-
10.27	Ботанічний сад	-
10.28	Заповідна зона ботанічного саду	-
10.29	Експозиційна зона ботанічного саду	-
10.30	Наукова зона ботанічного саду	-
10.31	Адміністративно-господарська зона ботанічного саду	-
10.32	Дендрологічний парк	-
10.33	Заповідна зона дендрологічного парку	-
10.34	Експозиційна зона дендрологічного парку	-
10.35	Наукова зона дендрологічного парку	-
10.36	Адміністративно-господарська зона дендрологічного парку	-
10.37	Зоологічний парк	-
10.38	Експозиційна зона зоологічного парку	-
10.39	Наукова зона зоологічного парку	-
10.40	Рекреаційна зона зоологічного парку	-
10.41	Господарська зона зоологічного парку	-
11	Території, до складу яких входять земельні ділянки, необхідні для розміщення об'єктів, щодо яких відповідно до закону може здійснюватися примусове відчуження земельних ділянок з мотивів суспільної необхідності	-
12	Заборона на зміну цільового призначення земельної ділянки, ландшафту	-
12	Буферна зона	-
12.01	Буферна зона навколо об'єкта культурної спадщини	-
13	Заборона на провадження окремих видів діяльності	-
13	Території та об'єкти культурної спадщини	-



13.01	Пам'ятки культурної спадщини та/або їх території	-
13.02	Історико-культурні заповідники	-
13.03	Історико-культурні заповідні території	-
13.04	Охоронювані археологічні території	-
13.05	Музеї просто неба	-
13.06	Меморіальні музеї-садиби	-
13.07	Історичні ареали населених місць	-
13.08	Об'єкти культурної всесвітньої спадщини	-
13.09	Інші території та об'єкти культурної спадщини	-
14	Обов'язок щодо утримання та збереження полезахисних лісових смуг	-
15	Буферна зона	-
15.01	Буферна зона навколо об'єкта культурної спадщини	-
16	Території та об'єкти культурної спадщини	-
16.01	Пам'ятки культурної спадщини та/або їх території	-
16.02	Історико-культурні заповідники	-
16.03	Історико-культурні заповідні території	-
16.04	Охоронювані археологічні території	-
16.05	Музеї просто неба	-
16.06	Меморіальні музеї-садиби	-
16.07	Історичні ареали населених місць	-
16.08	Об'єкти культурної всесвітньої спадщини	-
16.09	Інші території та об'єкти культурної спадщини	-

Сертифікований інженер-землепорядник

\_\_\_\_\_

Пирожик М.

## Перелік обмежень у використанні земельної ділянки і наявні земельні сервітути

Новояворівська міська рада

Земельна ділянка № 2

Від \_\_\_\_ . \_\_\_\_ .20\_\_ р. № \_\_б/н\_\_

Місцезнаходження: вул. Шкільна 29-А у с. Підлуби Новояворівської територіальної громади Яворівського району Львівської області. Площа земельної ділянки 0,1945 га.

Відповідно додатку 6 Порядку, затвердженого постановою Кабінету Міністрів України від 17.10.2012 №1051 було проведено аналіз наявності обмежень, обтяжень та сервітутів у використанні зазначеної земельної ділянки, в результаті чого встановлено:

01	Охоронна зона	-
01.01	Охоронна зона навколо території та об'єкта природно-заповідного фонду	-
01.02	Зона охорони пам'ятки культурної спадщини	-
01.02.1	Охоронна зона пам'ятки культурної спадщини	-
01.02.2	Зона регулювання забудови	-
01.02.3	Зона охоронюваного ландшафту	-
01.02.4	Зона охорони археологічного культурного шару	-
01.03	Охоронна зона навколо (уздовж) об'єкта транспорту	-
01.03.1	Санітарно-захисна зона навколо (уздовж) об'єкта транспорту	-
01.04	Охоронна зона навколо (уздовж) об'єкта зв'язку	-
01.04.1	Охоронна зона навколо (уздовж) об'єкта електрозв'язку	-
01.04.2	Санітарно-захисна зона навколо (уздовж) об'єкта електрозв'язку	-
01.05	Охоронна зона навколо (уздовж) об'єкта енергетичної системи	-
01.05.1	Санітарно-захисна зона навколо (уздовж) об'єкта енергетичної системи	-
01.06	Охоронна зона навколо об'єкта гідрометеорологічної діяльності	-
01.07	Охоронна зона навколо геодезичного пункту	-
01.08	Охоронна зона навколо інженерних комунікацій	-
01.08.1	Санітарно-захисні смуги навколо інженерних комунікацій	-
01.09	Охоронна зона навколо промислового об'єкта	-
01.09.1	Санітарно-захисна смуга навколо промислового об'єкта	-
02	Зона санітарної охорони	-
02.01	Зона санітарної охорони джерел та об'єктів централізованого питного водопостачання	-
02.01.1	Перший пояс зони санітарної охорони джерел та об'єктів централізованого питного водопостачання (суворого режиму)	-
02.01.2	Другий пояс зони санітарної охорони джерел та об'єктів централізованого питного водопостачання (обмеження)	-
02.01.3	Третій пояс зони санітарної охорони джерел та об'єктів централізованого питного водопостачання (спостереження)	-
02.01.4	Санітарно-захисна смуга об'єкта водопостачання	-
02.02	Округ санітарної охорони курортів	-
02.02.1	Перша зона округу санітарної охорони курорту (зона суворого режиму)	-
02.02.2	Друга зона округу санітарної охорони курорту (зона обмежень)	-
02.02.3	Третя зона округу санітарної охорони курорту (зона спостережень)	-
03	Санітарні зони, відстані, розриви	-
03.01	Санітарно-захисна зона навколо об'єкта	0,1844
03.02	Санітарна відстань (розрив) від об'єкта	-
04	Зона особливого режиму використання земель	-
04.01	Прикордонна смуга	-
04.02	Зона особливого режиму використання земель навколо військової частини, інших військових формувань	-
04.03	Зона особливого режиму використання земель навколо військових об'єктів	-
05	Водоохоронне обмеження	-
05.01	Водоохоронна зона	-
05.02	Прибережна захисна смуга вздовж річок, навколо водойм та на островах	-

05.03	Прибережна захисна смуга вздовж морів, морських заток і лиманів та на островах у внутрішніх морських водах	-
05.04	Берегова смуга водних шляхів	-
05.05	Смуга відведення	-
05.06	Пляжна зона	-
06	Інше обмеження	-
06.01	Зона особливого режиму забудови	-
06.01.1	Території в червоних лініях	-
06.01.2	Території в зелених лініях	-
06.01.3	Території в блакитних лініях	-
06.01.4	Території в жовтих лініях	-
06.01.5	Території в лініях регулювання забудови	-
06.02	Територія, що зазнала радіоактивного забруднення внаслідок Чорнобильської катастрофи	-
06.02.1	Зона відчуження	-
06.02.2	Зона безумовного (обов'язкового) відселення	-
06.02.3	Зона гарантованого добровільного відселення	-
06.03	Зона надзвичайної екологічної ситуації	-
06.04	Умова додержання природоохоронних вимог або виконання визначених робіт	-
06.05	Авіаційне, радіолокаційне обмеження	-
06.05.1	Зона обмеження забудови від радіотехнічних, радіолокаційних об'єктів	-
06.05.2	Поверхня обмеження забудови	-
06.05.3	Зона обмежень забудови щодо умов авіаційного шуму	-
06.05.4	Захисна зона аеронавігаційного обладнання	-
06.05.5	Смуга повітряних підходів	-
06.06	Історико-культурне обмеження	-
06.06.1	Буферна зона об'єкта всесвітньої спадщини	-
06.06.2	Історичний ареал населеного місця	-
06.06.3	Охоронювана археологічна територія	-
06.06.4	Історико-культурний заповідник	-
06.06.5	Історико-культурна заповідна територія	-
07	Земельні сервітути	-
07.01	Право проходу та проїзду на велосипеді	-
07.02	Право проїзду на транспортному засобі по наявному шляху	-
07.03	Право прокладення та експлуатації ліній електропередачі, електронних комунікаційних мереж, трубопроводів, інших лінійних комунікацій	-
07.04	Право прокладати на свою земельну ділянку водопровід із чужої природної водойми або через чужу земельну ділянку	-
07.05	Право відводу води із своєї земельної ділянки на сусідню або через сусідню земельну ділянку	-
07.06	Право забору води з природної водойми, розташованої на сусідній земельній ділянці, та право проходу до природної водойми	-
07.07	Право поїти свою худобу із природної водойми, розташованої на сусідній земельній ділянці, та право прогону худоби до природної водойми	-
07.08	Право прогону худоби по наявному шляху	-
07.09	Право встановлення будівельних розташувань та складування будівельних матеріалів з метою ремонту будівель та споруд	-
07.10	Інші земельні сервітути	-
07.11	Право на розміщення тимчасових споруд (малих архітектурних форм)	-
07.12	Право на будівництво та розміщення об'єктів нафтогазовидобування	-
07.13	Право на розміщення об'єктів трубопровідного транспорту	-
07.14	Право на користування земельною ділянкою для потреб дослідно-промислової розробки родовищ бурштину, інших корисних копалин загальнодержавного значення та/або видобування бурштину, інших корисних копалин загальнодержавного значення, за умови що при цьому не порушуються права землевласника, передбачені <a href="#">статтею 98</a> Земельного кодексу України	-

07.15	Право розміщення (переміщення, пересування) об'єктів інженерної інфраструктури меліоративних систем	-
07.16	Право на будівництво та проходження інженерних, кабельних, трубопровідних мереж, необхідних для повноцінного функціонування індустріальних парків	-
08	Право користування чужою земельною ділянкою для забудови (суперфіцій)	-
09	Право користування чужою земельною ділянкою для сільськогосподарських потреб (емфітевзис)	-
10	Території та об'єкти природно-заповідного фонду	-
10.01	Національні природні парки	-
10.02	Біосферні заповідники	-
10.03	Регіональні ландшафтні парки	-
10.04	Заказники	-
10.05	Пам'ятки природи	-
10.06	Заповідні урочища	-
10.07	Парки-пам'ятки садово-паркового мистецтва	-
10.08	Заповідні зони національних природних парків	-
10.09	Зони регульованої рекреації національних природних парків	-
10.10	Зони стаціонарної рекреації національних природних парків	-
10.11	Господарські зони національних природних парків	-
10.12	Заповідні зони біосферних заповідників	-
10.13	Буферні зони біосферних заповідників	-
10.14	Зони антропогенних ландшафтів біосферних заповідників	-
10.15	Зони регульованого заповідного режиму біосферних заповідників	-
10.16	Заповідні зони регіональних ландшафтних парків	-
10.17	Зони регульованої рекреації регіональних ландшафтних парків	-
10.18	Зони стаціонарної рекреації регіональних ландшафтних парків	-
10.19	Господарські зони регіональних ландшафтних парків	-
10.20	Заповідні зони парків-пам'яток садово-паркового мистецтва	-
10.21	Експозиційні зони парків-пам'яток садово-паркового мистецтва	-
10.22	Наукові зони парків-пам'яток садово-паркового мистецтва	-
10.23	Адміністративно-господарські зони парків-пам'яток садово-паркового мистецтва	-
10.24	Охоронні зони територій та об'єктів природно-заповідного фонду	-
10.25	Території, зарезервовані з метою наступного заповідання	-
10.26	Природний заповідник	-
10.27	Ботанічний сад	-
10.28	Заповідна зона ботанічного саду	-
10.29	Експозиційна зона ботанічного саду	-
10.30	Наукова зона ботанічного саду	-
10.31	Адміністративно-господарська зона ботанічного саду	-
10.32	Дендрологічний парк	-
10.33	Заповідна зона дендрологічного парку	-
10.34	Експозиційна зона дендрологічного парку	-
10.35	Наукова зона дендрологічного парку	-
10.36	Адміністративно-господарська зона дендрологічного парку	-
10.37	Зоологічний парк	-
10.38	Експозиційна зона зоологічного парку	-
10.39	Наукова зона зоологічного парку	-
10.40	Рекреаційна зона зоологічного парку	-
10.41	Господарська зона зоологічного парку	-
11	Території, до складу яких входять земельні ділянки, необхідні для розміщення об'єктів, щодо яких відповідно до закону може здійснюватися примусове відчуження земельних ділянок з мотивів суспільної необхідності	-
12	Заборона на зміну цільового призначення земельної ділянки, ландшафту	-
12	Буферна зона	-
12.01	Буферна зона навколо об'єкта культурної спадщини	-
13	Заборона на провадження окремих видів діяльності	-
13	Території та об'єкти культурної спадщини	-

13.01	Пам'ятки культурної спадщини та/або їх території	-
13.02	Історико-культурні заповідники	-
13.03	Історико-культурні заповідні території	-
13.04	Охоронювані археологічні території	-
13.05	Музеї просто неба	-
13.06	Меморіальні музеї-садиби	-
13.07	Історичні ареали населених місць	-
13.08	Об'єкти культурної всесвітньої спадщини	-
13.09	Інші території та об'єкти культурної спадщини	-
14	Обов'язок щодо утримання та збереження полезахисних лісових смуг	-
15	Буферна зона	-
15.01	Буферна зона навколо об'єкта культурної спадщини	-
16	Території та об'єкти культурної спадщини	-
16.01	Пам'ятки культурної спадщини та/або їх території	-
16.02	Історико-культурні заповідники	-
16.03	Історико-культурні заповідні території	-
16.04	Охоронювані археологічні території	-
16.05	Музеї просто неба	-
16.06	Меморіальні музеї-садиби	-
16.07	Історичні ареали населених місць	-
16.08	Об'єкти культурної всесвітньої спадщини	-
16.09	Інші території та об'єкти культурної спадщини	-

Сертифікований інженер-землепорядник

\_\_\_\_\_

Пирожик М.

## Перелік обмежень у використанні земельної ділянки і наявні земельні сервітути

Новояворівська міська рада  
Земельна ділянка № 3

Від \_\_\_\_ . \_\_\_\_ .20\_\_ р. №\_\_б/н\_\_

Місцезнаходження: вул. Шкільна 29-А у с. Піддуби Новояворівської територіальної громади Яворівського району Львівської області. Площа земельної ділянки 0,1200 га.

Відповідно додатку 6 Порядку, затвердженого постановою Кабінету Міністрів України від 17.10.2012 №1051 було проведено аналіз наявності обмежень, обтяжень та сервітутів у використанні зазначеної земельної ділянки, в результаті чого встановлено:

01	Охоронна зона	-
01.01	Охоронна зона навколо території та об'єкта природно-заповідного фонду	-
01.02	Зона охорони пам'ятки культурної спадщини	-
01.02.1	Охоронна зона пам'ятки культурної спадщини	-
01.02.2	Зона регулювання забудови	-
01.02.3	Зона охоронюваного ландшафту	-
01.02.4	Зона охорони археологічного культурного шару	-
01.03	Охоронна зона навколо (уздовж) об'єкта транспорту	-
01.03.1	Санітарно-захисна зона навколо (уздовж) об'єкта транспорту	-
01.04	Охоронна зона навколо (уздовж) об'єкта зв'язку	-
01.04.1	Охоронна зона навколо (уздовж) об'єкта електрозв'язку	-
01.04.2	Санітарно-захисна зона навколо (уздовж) об'єкта електрозв'язку	-
01.05	Охоронна зона навколо (уздовж) об'єкта енергетичної системи	0,0012
01.05.1	Санітарно-захисна зона навколо (уздовж) об'єкта енергетичної системи	-
01.06	Охоронна зона навколо об'єкта гідрометеорологічної діяльності	-
01.07	Охоронна зона навколо геодезичного пункту	-
01.08	Охоронна зона навколо інженерних комунікацій	-
01.08.1	Санітарно-захисні смуги навколо інженерних комунікацій	-
01.09	Охоронна зона навколо промислового об'єкта	-
01.09.1	Санітарно-захисна смуга навколо промислового об'єкта	-
02	Зона санітарної охорони	-
02.01	Зона санітарної охорони джерел та об'єктів централізованого питного водопостачання	-
02.01.1	Перший пояс зони санітарної охорони джерел та об'єктів централізованого питного водопостачання (суворого режиму)	-
02.01.2	Другий пояс зони санітарної охорони джерел та об'єктів централізованого питного водопостачання (обмеження)	-
02.01.3	Третій пояс зони санітарної охорони джерел та об'єктів централізованого питного водопостачання (спостереження)	-
02.01.4	Санітарно-захисна смуга об'єкта водопостачання	-
02.02	Округ санітарної охорони курортів	-
02.02.1	Перша зона округу санітарної охорони курорту (зона суворого режиму)	-
02.02.2	Друга зона округу санітарної охорони курорту (зона обмежень)	-
02.02.3	Третя зона округу санітарної охорони курорту (зона спостережень)	-
03	Санітарні зони, відстані, розриви	-
03.01	Санітарно-захисна зона навколо об'єкта	0,0043
03.02	Санітарна відстань (розрив) від об'єкта	-
04	Зона особливого режиму використання земель	-
04.01	Прикордонна смуга	-
04.02	Зона особливого режиму використання земель навколо військової частини, інших військових формувань	-
04.03	Зона особливого режиму використання земель навколо військових об'єктів	-
05	Водоохоронне обмеження	-
05.01	Водоохоронна зона	-
05.02	Прибережна захисна смуга вздовж річок, навколо водойм та на островах	-

05.03	Прибережна захисна смуга вздовж морів, морських заток і лиманів та на островах у внутрішніх морських водах	-
05.04	Берегова смуга водних шляхів	-
05.05	Смуга відведення	-
05.06	Пляжна зона	-
06	Інше обмеження	-
06.01	Зона особливого режиму забудови	-
06.01.1	Території в червоних лініях	-
06.01.2	Території в зелених лініях	-
06.01.3	Території в блакитних лініях	-
06.01.4	Території в жовтих лініях	-
06.01.5	Території в лініях регулювання забудови	-
06.02	Територія, що зазнала радіоактивного забруднення внаслідок Чорнобильської катастрофи	-
06.02.1	Зона відчуження	-
06.02.2	Зона безумовного (обов'язкового) відселення	-
06.02.3	Зона гарантованого добровільного відселення	-
06.03	Зона надзвичайної екологічної ситуації	-
06.04	Умова додержання природоохоронних вимог або виконання визначених робіт	-
06.05	Авіаційне, радіолокаційне обмеження	-
06.05.1	Зона обмеження забудови від радіотехнічних, радіолокаційних об'єктів	-
06.05.2	Поверхня обмеження забудови	-
06.05.3	Зона обмежень забудови щодо умов авіаційного шуму	-
06.05.4	Захисна зона аеронавігаційного обладнання	-
06.05.5	Смуга повітряних підходів	-
06.06	Історико-культурне обмеження	-
06.06.1	Буферна зона об'єкта всесвітньої спадщини	-
06.06.2	Історичний ареал населеного місця	-
06.06.3	Охоронювана археологічна територія	-
06.06.4	Історико-культурний заповідник	-
06.06.5	Історико-культурна заповідна територія	-
07	Земельні сервітути	-
07.01	Право проходу та проїзду на велосипеді	-
07.02	Право проїзду на транспортному засобі по наявному шляху	-
07.03	Право прокладення та експлуатації ліній електропередачі, електронних комунікаційних мереж, трубопроводів, інших лінійних комунікацій	-
07.04	Право прокладати на свою земельну ділянку водопровід із чужої природної водойми або через чужу земельну ділянку	-
07.05	Право відводу води із своєї земельної ділянки на сусідню або через сусідню земельну ділянку	-
07.06	Право забору води з природної водойми, розташованої на сусідній земельній ділянці, та право проходу до природної водойми	-
07.07	Право поїти свою худобу із природної водойми, розташованої на сусідній земельній ділянці, та право прогону худоби до природної водойми	-
07.08	Право прогону худоби по наявному шляху	-
07.09	Право встановлення будівельних розташувань та складування будівельних матеріалів з метою ремонту будівель та споруд	-
07.10	Інші земельні сервітути	-
07.11	Право на розміщення тимчасових споруд (малих архітектурних форм)	-
07.12	Право на будівництво та розміщення об'єктів нафтогазовидобування	-
07.13	Право на розміщення об'єктів трубопровідного транспорту	-
07.14	Право на користування земельною ділянкою для потреб дослідно-промислової розробки родовищ бурштину, інших корисних копалин загальнодержавного значення та/або видобування бурштину, інших корисних копалин загальнодержавного значення, за умови що при цьому не порушуються права землевласника, передбачені <a href="#">статтею 98</a> Земельного кодексу України	-

07.16	Право на будівництво та проходження інженерних, кабельних, трубопровідних мереж, необхідних для повноцінного функціонування індустріальних парків	-
08	Право користування чужою земельною ділянкою для забудови (суперфіцій)	-
09	Право користування чужою земельною ділянкою для сільськогосподарських потреб (емфітевзис)	-
10	Території та об'єкти природно-заповідного фонду	-
10.01	Національні природні парки	-
10.02	Біосферні заповідники	-
10.03	Регіональні ландшафтні парки	-
10.04	Заказники	-
10.05	Пам'ятки природи	-
10.06	Заповідні урочища	-
10.07	Парки-пам'ятки садово-паркового мистецтва	-
10.08	Заповідні зони національних природних парків	-
10.09	Зони регульованої рекреації національних природних парків	-
10.10	Зони стаціонарної рекреації національних природних парків	-
10.11	Господарські зони національних природних парків	-
10.12	Заповідні зони біосферних заповідників	-
10.13	Буферні зони біосферних заповідників	-
10.14	Зони антропогенних ландшафтів біосферних заповідників	-
10.15	Зони регульованого заповідного режиму біосферних заповідників	-
10.16	Заповідні зони регіональних ландшафтних парків	-
10.17	Зони регульованої рекреації регіональних ландшафтних парків	-
10.18	Зони стаціонарної рекреації регіональних ландшафтних парків	-
10.19	Господарські зони регіональних ландшафтних парків	-
10.20	Заповідні зони парків-пам'яток садово-паркового мистецтва	-
10.21	Експозиційні зони парків-пам'яток садово-паркового мистецтва	-
10.22	Наукові зони парків-пам'яток садово-паркового мистецтва	-
10.23	Адміністративно-господарські зони парків-пам'яток садово-паркового мистецтва	-
10.24	Охоронні зони територій та об'єктів природно-заповідного фонду	-
10.25	Території, зарезервовані з метою наступного заповідання	-
10.26	Природний заповідник	-
10.27	Ботанічний сад	-
10.28	Заповідна зона ботанічного саду	-
10.29	Експозиційна зона ботанічного саду	-
10.30	Наукова зона ботанічного саду	-
10.31	Адміністративно-господарська зона ботанічного саду	-
10.32	Дендрологічний парк	-
10.33	Заповідна зона дендрологічного парку	-
10.34	Експозиційна зона дендрологічного парку	-
10.35	Наукова зона дендрологічного парку	-
10.36	Адміністративно-господарська зона дендрологічного парку	-
10.37	Зоологічний парк	-
10.38	Експозиційна зона зоологічного парку	-
10.39	Наукова зона зоологічного парку	-
10.40	Рекреаційна зона зоологічного парку	-
10.41	Господарська зона зоологічного парку	-
11	Території, до складу яких входять земельні ділянки, необхідні для розміщення об'єктів, щодо яких відповідно до закону може здійснюватися примусове відчуження земельних ділянок з мотивів суспільної необхідності	-
12	Заборона на зміну цільового призначення земельної ділянки, ландшафту	-
12	Буферна зона	-
12.01	Буферна зона навколо об'єкта культурної спадщини	-
13	Заборона на провадження окремих видів діяльності	-
13	Території та об'єкти культурної спадщини	-
13.01	Пам'ятки культурної спадщини та/або їх території	-
13.02	Історико-культурні заповідники	-



13.04	Охоронювані археологічні території	-
13.05	Музеї просто неба	-
13.06	Меморіальні музеї-садиби	-
13.07	Історичні ареали населених місць	-
13.08	Об'єкти культурної всесвітньої спадщини	-
13.09	Інші території та об'єкти культурної спадщини	-
14	Обов'язок щодо утримання та збереження полезахисних лісових смуг	-
15	Буферна зона	-
15.01	Буферна зона навколо об'єкта культурної спадщини	-
16	Території та об'єкти культурної спадщини	-
16.01	Пам'ятки культурної спадщини та/або їх території	-
16.02	Історико-культурні заповідники	-
16.03	Історико-культурні заповідні території	-
16.04	Охоронювані археологічні території	-
16.05	Музеї просто неба	-
16.06	Меморіальні музеї-садиби	-
16.07	Історичні ареали населених місць	-
16.08	Об'єкти культурної всесвітньої спадщини	-
16.09	Інші території та об'єкти культурної спадщини	-

Сертифікований інженер-землевпорядник

\_\_\_\_\_

Пирожик М.

## АКТ

перенесення в натуру (на місцевість) меж охоронних зон,  
зон санітарної охорони, санітарно-захисних зон і зон особливого режиму використання земель за  
їх наявності

Ділянка № 3

При складанні проекту землеустрою встановлено, що через земельну ділянку, яка  
знаходиться: вул. Шкільна 29-А у с. Підлуби Новояворівської територіальної громади  
Яворівського району Львівської області

площею 0,1200 га, наданої

Новояворівська міська рада

03.05 Для будівництва та обслуговування будівель закладів культурно-просвітницького  
обслуговування

Проходять межі (у разі відсутності ставиться «-»):

- охоронних зон навколо ЛЕП 0,0012 га
- санітарно-захисних зон навколо об'єкта 0,0043 га
- охоронних зон навколо інженерних комунікацій \_\_\_\_\_
- Право проїзду на транспортному засобі по наявному шляху \_\_\_\_\_  
(вказується місце проходження такої зони)

Розміри та місцезнаходження охоронних зон показані на абрисі та на плані, що додаються.  
Акт складений у двох примірниках.

Виконавець робіт ТЗОВ ПО «УКРЗАХІДУРБАНІЗАЦІЯ»  
(посада та назва підприємства)

Пирожик М.  
(ПІБ) \_\_\_\_\_ (підпис)



З проходженням \_\_\_\_\_ охоронних зон \_\_\_\_\_ ознайомлений

Землевласник / землекористувач Новояворівська міська рада  
(ПІБ) \_\_\_\_\_ (підпис)

# АКТ

перенесення в натуру (на місцевість) меж охоронних зон,  
зон санітарної охорони, санітарно-захисних зон і зон особливого режиму використання земель за  
їх наявності

Ділянка № 2

При складанні проекту землеустрою встановлено, що через земельну ділянку, яка  
знаходиться: вул. Шкільна 29-А у с. Підлуби Новояворівської територіальної громади  
Яворівського району Львівської області

площею 0,1945 га, наданої

Новояворівська міська рада

03.15 Для будівництва та обслуговування інших будівель громадської забудови

Проходять межі (у разі відсутності ставиться «-»):

- охоронних зон навколо ЛЕП \_\_\_\_\_
- санітарно-захисних зон навколо об'єкта - 0,1844 га
- охоронних зон навколо інженерних комунікацій \_\_\_\_\_
- Право проїзду на транспортному засобі по наявному шляху \_\_\_\_\_  
(вказується місце проходження такої зони)

Розміри та місцезнаходження охоронних зон показані на абрисі та на плані, що додаються.  
Акт складений у двох примірниках.

Виконавець робіт ТЗОВ ПО «УКРЗАХІДУРБАНІЗАЦІЯ»  
(посада та назва підприємства)

Пирожик М. Марта (підпис)  
(ПІБ) Степанівна



З проходженням \_\_\_\_\_ охоронних зон \_\_\_\_\_ ознайомлений

Землевласник / землекористувач Новояворівська міська рада  
(ПІБ) \_\_\_\_\_ (підпис)

# АКТ

перенесення в натуру (на місцевість) меж охоронних зон,

зон санітарної охорони, санітарно-захисних зон і зон особливого режиму використання земель за їх наявності

Ділянка № 1

При складанні проекту землеустрою встановлено, що через земельну ділянку, яка

знаходиться: вул. Шкільна 29-А у с. Підлуби Новояворівської територіальної громади  
Яворівського району Львівської області

площею 0,7260 га, наданої

Новояворівська міська рада

02.07 Для іншої житлової забудови

Проходять межі (у разі відсутності ставиться «-»):

- охоронних зон навколо ЛЕП \_\_\_\_\_

- санітарно-захисних зон навколо об'єкта - 0,0599 га

- охоронних зон навколо інженерних комунікацій \_\_\_\_\_

- Право проїзду на транспортному засобі по наявному шляху \_\_\_\_\_  
(вказується місце проходження такої зони)

Розміри та місцезнаходження охоронних зон показані на абрисі та на плані, що додаються.

Акт складений у двох примірниках.

Виконавець робіт ТЗОВ ПО «УКРЗАХІДУРБАНІЗАЦІЯ»  
(посада та назва підприємства)

Пирожик М. Пирожик  
(ПІБ) Марта (підпис)  
Степанівна



З проходженням \_\_\_\_\_ охоронних зон \_\_\_\_\_ ознайомлений

Землевласник / землекористувач Новояворівська міська рада  
(ПІБ) \_\_\_\_\_ (підпис)

**АКТ**  
**приймки-передачі межових знаків на зберігання**

" \_\_\_\_ " \_\_\_\_\_ 20\_\_ року

\_\_\_\_\_ (назва населеного пункту)

Ділянка № 3

Ми, що нижче підписалися:

1. Пирожик М.

2. Новояворівська міська рада

у присутності власників (користувачів) суміжних земельних ділянок:

1. Новояворівська міська рада, Новояворівська міська рада

2. \_\_\_\_\_

3. \_\_\_\_\_

4. \_\_\_\_\_

5. \_\_\_\_\_

6. \_\_\_\_\_

склали цей акт про таке:

1. Межі земельної ділянки за кадастровим № 4625880400:05:001: \_\_\_\_\_, яка знаходиться  
вул. Шкільна 29-А у с. Підлуби Новояворівської територіальної громади Яворівського району Львівської області

(місцезнаходження земельної ділянки)

площею 0,1200 га, наданої власнику/користувачу земельної ділянки  
(площа земельної ділянки) (необхідне підкреслити)

Новояворівська міська рада

(прізвище та ініціали фізичної особи, найменування юридичної особи)

03.05 Для будівництва та обслуговування будівель закладів культурно-просвітницького

обслуговування, закріплені

(цільове призначення земельної ділянки) в натурі (на місцевості) межовими знаками встановленого зразка.

2. Власник/користувач земельної ділянки претензій щодо меж та конфігурації земельної ділянки не має.  
(необхідне підкреслити)

3. Власниками/користувачами суміжних земельних ділянок претензій до існуючих меж не заявлено.  
(необхідне підкреслити)

4. Межові знаки пред'явлені та передані на зберігання

Новояворівська міська рада

(прізвище та ініціали фізичної особи, найменування юридичної особи)

який(і) про адміністративну відповідальність за знищення межових знаків згідно з пунктом "е" частини першої статті 211 Земельного кодексу України та статті 56 Кодексу України про адміністративні правопорушення знайомлений(і).

5. Цей акт складений у трьох примірниках, один з яких додається до відповідної документації із землеустрою, другий передається виконавцю робіт, інший(і) - власнику/користувачу земельної ділянки.  
(необхідне підкреслити)

Власник/користувач земельної ділянки  
(необхідне підкреслити)

Виконавець робіт

Власники/користувачі суміжних земельних ділянок:  
(необхідне підкреслити)



Новояворівська міська рада  
(ініціали та прізвище)

Пирожик М.  
(ініціали та прізвище)

Від А до Б Новояворівська міська рада

Від Б до А Новояворівська міська рада

**АКТ**  
**прийомки-передачі межових знаків на зберігання**

" \_\_\_\_ " \_\_\_\_\_ 20\_\_ року

\_\_\_\_\_ (назва населеного пункту)

Ділянка № 2

Ми, що нижче підписалися:

1. Пирожик М.
2. Новояворівська міська рада

у присутності власників (користувачів) суміжних земельних ділянок:

1. землі загального користування (дорога), Новояворівська міська рада, Новояворівська міська рада
2. \_\_\_\_\_
3. \_\_\_\_\_
4. \_\_\_\_\_
5. \_\_\_\_\_
6. \_\_\_\_\_

склали цей акт про таке:

1. Межі земельної ділянки за кадастровим № 4625880400:05:001; \_\_\_\_\_, яка знаходиться  
вул. Шкільна 29-А у с. Піддуби Новояворівської територіальної громади Яворівського району Львівської області

(місце знаходження земельної ділянки)

площею 0,1945 га, наданої власнику/користувачу земельної ділянки  
(площа земельної ділянки) (необхідне підкреслити)

Новояворівська міська рада

(прізвище та ініціали фізичної особи, найменування юридичної особи)

03.15 Для будівництва та обслуговування інших будівель громадської забудови

\_\_\_\_\_, закріплені  
(цільове призначення земельної ділянки) в натурі (на місцевості) межовими знаками встановленого зразка.

2. Власник/користувач земельної ділянки претензій щодо меж та конфігурації земельної ділянки не має.  
(необхідне підкреслити)
3. Власниками/користувачами суміжних земельних ділянок претензій до існуючих меж не заявлено.  
(необхідне підкреслити)

4. Межові знаки пред'явлені та передані на зберігання  
Новояворівська міська рада

(прізвище та ініціали фізичної особи, найменування юридичної особи)

який(і) про адміністративну відповідальність за знищення межових знаків згідно з пунктом "е" частини першої статті 211 Земельного кодексу України та статті 56 Кодексу України про адміністративні правопорушення знайомлений(і).

5. Цей акт складений у трьох примірниках, один з яких додається до відповідної документації із землеустрою, другий передається виконавцю робіт, інший(і) - власнику/користувачу земельної ділянки.  
(необхідне підкреслити)

Власник/користувач земельної ділянки  
(необхідне підкреслити)

Виконавець робіт

Власники/користувачі суміжних земельних ділянок  
(необхідне підкреслити)



Новояворівська міська рада  
(ініціали та прізвище)

Пирожик М.  
(ініціали та прізвище)

- Від А до Б землі загального користування (дорога)  
Від Б до В Новояворівська міська рада  
Від В до А Новояворівська міська рада

**АКТ**  
**приймки-передачі межових знаків на зберігання**

" \_\_\_ " \_\_\_\_\_ 20\_\_ року

\_\_\_\_\_ (назва населеного пункту)

Ділянка № 1

Ми, що нижче підписалися:

1. Пирожик М.

2. Новояворівська міська рада

у присутності власників (користувачів) суміжних земельних ділянок:

1. Новояворівська міська рада, Новояворівська міська рада, землі загального користування (дорога),

2. Новояворівська міська рада, Новояворівська міська рада

3. \_\_\_\_\_

4. \_\_\_\_\_

5. \_\_\_\_\_

6. \_\_\_\_\_

склали цей акт про таке:

1. Межі земельної ділянки за кадастровим N 4625880400:05:001: \_\_\_\_\_, яка знаходиться  
вул. Шкільна 29-А у с. Підлуби Новояворівської територіальної громади Яворівського району Львівської області

\_\_\_\_\_ (місце знаходження земельної ділянки)  
площею 0,7260 га \_\_\_\_\_, наданої власнику/користувачу земельної ділянки  
(площа земельної ділянки) (необхідне підкреслити)

Новояворівська міська рада  
(прізвище та ініціали фізичної особи, найменування юридичної особи)  
02.07 Для іншої житлової забудови

\_\_\_\_\_, закріплені  
(цільове призначення земельної ділянки) в натурі (на місцевості) межовими знаками встановленого зразка.

2. Власник/користувач земельної ділянки претензій щодо меж та конфігурації земельної ділянки не має.  
(необхідне підкреслити)

3. Власниками/користувачами суміжних земельних ділянок претензій до існуючих меж не заявлено.  
(необхідне підкреслити)

4. Межові знаки пред'явлені та передані на зберігання  
Новояворівська міська рада  
(прізвище та ініціали фізичної особи, найменування юридичної особи)

який(і) про адміністративну відповідальність за знищення межових знаків згідно з пунктом "е" частини першої статті 211 Земельного кодексу України та статті 56 Кодексу України про адміністративні правопорушення знайомлений(і).

5. Цей акт складений у трьох примірниках, один з яких додається до відповідної документації із землеустрою, другий передається виконавцю робіт, інший(і) - власнику/користувачу земельної ділянки.  
(необхідне підкреслити)

Власник/користувач земельної ділянки  
(необхідне підкреслити)

Виконавець робіт

Власники/користувачі суміжних земельних ділянок  
(необхідне підкреслити)



Новояворівська міська рада  
(ініціали та прізвище)

Пирожик М.  
(ініціали та прізвище)

- Від А до Б Новояворівська міська рада
- Від Б до В Новояворівська міська рада
- Від В до Г землі загального користування (дорога)
- Від Г до Д Новояворівська міська рада
- Від Д до А Новояворівська міська рада

# Кадастровий план

Кадастровий номер

4625880400.05.001

## Каталог координат

№	X	Y
1	5 519 848,16	1 301 295,83
2	5 519 850,20	1 301 304,33
3	5 519 852,75	1 301 315,83
4	5 519 806,14	1 301 326,58
5	5 519 800,26	1 301 301,41
6	5 519 802,98	1 301 298,07
7	5 519 810,88	1 301 290,62
8	5 519 817,37	1 301 282,23
9	5 519 824,73	1 301 299,78
10	5 519 827,72	1 301 300,65
1	5 519 848,16	1 301 295,83



## Експлікація Земель

№	Шар	Площа
	Загальна площа	0,1200
1	охоронна зона навколо об'єкта енергетичної системи	0,0012
2	008.03 землі під соціально-культурними об'єктами	0,1200
3	санітарно-захисна зона навколо об'єкта	0,0043

## Таблиця довжин ліній та дирекційних кутів

№	Довжина	Кут
1-2	8,74	076°32'05"
2-3	11,78	077°28'31"
3-4	47,83	167°02'09"
4-5	25,83	256°50'27"
5-6	3,08	332°08'10"
6-7	12,24	310°11'42"
7-8	6,89	013°55'56"
8-9	10,53	045°39'15"
9-10	3,12	016°34'34"
10-1	21,00	348°43'57"



## Опис меж суміжних

землевласників(землекористувачів)

Від А до Б Новояворівська міська рада

Від Б до А Новояворівська міська рада

## Умовні позначення



Встановлені межові знаки під час кадастрової зйомки не відображені (відомості відсутні)  
Кадастрові номери суміжних земельних ділянок ВІДСУТНІ

Власники земель, землекористувачі та землі державної власності не вказані у власність або користувачі у власності або користувачі	Код цільового використання земельної ділянки	Загальна площа земель, всього та	сільськогосподарські угіддя				Землі під сільськогосподарськими та іншими господарськими будівлями і дворами	маніпуляційна забудова	багатоповерхова забудова	Земельні лісові ділянки, вкриті лісовою рослинністю	Земельні лісові ділянки, не вкриті лісовою рослинністю	Землі неоподатковані-фінансування об'єкта
			Рілля	сіножаті	пасовища	Біогосподарські насадження						
		0,1200	0,0000	0,0000	0,0000	0,0000	0,0000	0,0000	0,0000	0,0000	0,0000	0,1200
<p>Новояворівська міська рада вул. Шкільна 29-А у с. Піддуби Новояворівської територіальної громади Яворівського району Львівської області 03.05 Для будівництва та обслуговування будівель-закладу культурно-просвітницького обслуговування Ділянка № 3</p>												
Директор	Фрачук											
Склад	Ілляшук Марта Степанівна		<p>КМ - 4625880400.05.001</p>									
			<p>Кадастровий план земельної ділянки</p>									
			<p>Масштаб 1:2 000 Архив 1 Архив 1</p>									
			<p>ТОВ ПО «УКРЗАХІДБУРБАНІЗАЦІЯ» м. Львів</p>									



# Кадастровий план

Кадастровий номер

4625880400:05:001

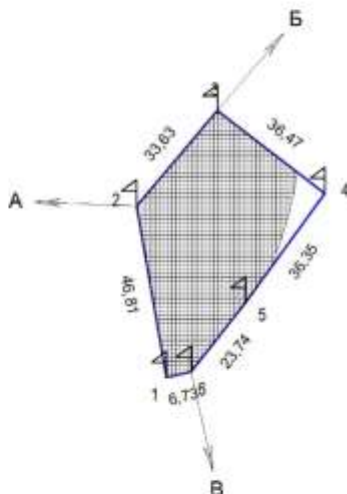


## Експлікація Земель

№	Шар	Площа
	Загальна площа	0,1945
1	санітарно-захисна зона навколо об'єкта	0,1844
2	008.03 Землі під соціально-культурними об'єктами	0,0101

## Каталог координат

№	X	Y
1	5 519 880,32	1 301 295,18
2	5 519 906,42	1 301 287,05
3	5 519 932,01	1 301 308,88
4	5 519 909,82	1 301 337,82
5	5 519 880,41	1 301 316,46
6	5 518 861,78	1 301 301,75
1	5 519 880,32	1 301 295,18



## Таблиця довжин ліній та дирекційних кутів

№	Довжина	Кут
1-2	46,81	350°00'08"
2-3	33,83	040°28'05"
3-4	36,47	127°28'12"
4-5	38,35	215°50'05"
5-6	23,74	218°17'44"
6-1	6,73	297°27'20"

## Опис меж суміжних

землевласників(землекористувачів)

Від А до Б - землі загального користування (дорога)

Від Б до В - Новояворівська міська рада

Від В до А - Новояворівська міська рада

## Умовні позначення

- межа земельної ділянки
- охоронна зона ЛЕП
- санітарно-захисна зона
- проектні межові знаки для закріплення в натурі (на місцевості) меж земельної ділянки та меж охоронних зон (у разі наявності)
- охоронна зона об'єкта транспорту
- Протої проїзду на транспортному засобі по наявному шляху

Встановлені межові знаки під час кадастрової зйомки не виявлено (відомості відсутні)  
Кадастрові номери суміжних земельних ділянок ВІДСУТНІ

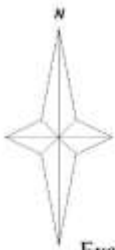
Власники землі, землекористувачі та землі державної власності не надані у власність або користування	Код цільового використання земельної ділянки	Загальна площа земель, всього га	сільськогосподарські угіддя				Землі під сільськогосподарськими та іншими господарськими будівлями і дворами	малоповірхова забудова	багатоповерхова забудова	Земельні лісові ділянки, вириті лісовою рослинистю	Земельні лісові ділянки, не вириті лісовою рослинистю	Ліси під опіляльсько-мисливським об'єктами
			Рілля	сіножаті	пасовища	Багаторічні насадження						
Новояворівська міська рада	03.19	0,1945	0,0000	0,0000	0,0000	0,0000	0,0000	0,0000	0,0000	0,0000	0,0000	0,1945
Директор	Фігурич І.	Підпис	Новояворівська міська рада вул. Шкільна 29-А у с. Піддуби Новояворівської територіальної громади Яворівського району Львівської області 03.15 Для будівництва та обслуговування інших будівель громадської забудови Ділянка № 2									
Склад	Віролик М.	КП - 4625880400:05:001	Масштаб	Аркуш	Аркушів							
		Кадастровий план земельної ділянки	1 : 2 000	1	1	ГЗОВ ПО «УКРЗАХДІУРБАНІЗАЦІЯ» м. Львів						

# Кадастровий план

Кадастровий номер  
4625880400:05:001:

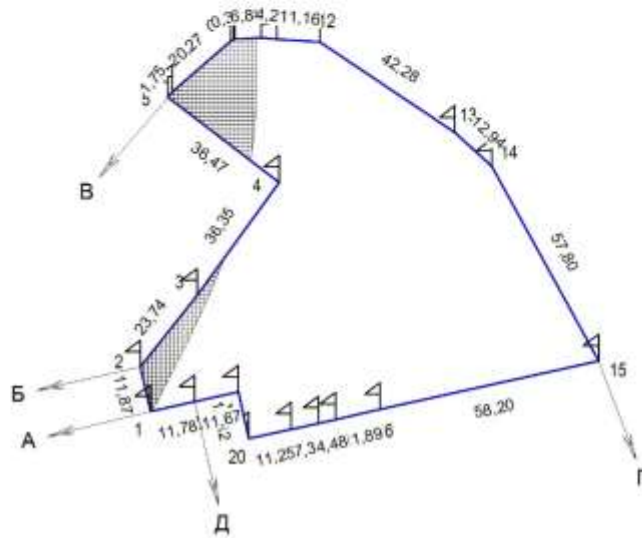
## Каталог координат

№	X	Y
1	5 519 850,20	1 301 304,33
2	5 519 861,78	1 301 301,75
3	5 519 880,41	1 301 318,48
4	5 519 809,82	1 301 337,82
5	5 519 932,01	1 301 308,88
6	5 519 933,34	1 301 310,01
7	5 519 946,62	1 301 325,32
8	5 519 946,85	1 301 325,94
9	5 519 947,07	1 301 326,27
10	5 519 947,90	1 301 333,14
11	5 519 947,02	1 301 337,32
12	5 519 946,28	1 301 348,48
13	5 519 922,78	1 301 393,60
14	5 519 914,07	1 301 393,17
15	5 519 863,35	1 301 420,89
16	5 519 850,77	1 301 364,07
17	5 519 848,19	1 301 352,48
18	5 519 847,22	1 301 348,09
19	5 519 845,63	1 301 340,92
20	5 519 843,18	1 301 329,94
21	5 519 855,30	1 301 327,22
22	5 519 852,75	1 301 315,83
1	5 519 850,20	1 301 304,33



Експлікація Земель

№	Шар	Площа
	Загальна площа	0,7260
1	санітарно-захисна зона навколо об'єкта	0,0415
2	санітарно-захисна зона навколо об'єкта	0,0184
3	008.03 землі під соціально-культурними об'єктами	0,6661



## Таблиця довжин ліній та дирекційних кутів

№	Довжина	Кут
1-2	11,87	347°28'11"
2-3	23,74	038°17'44"
3-4	36,35	035°59'05"
4-5	36,47	307°28'12"
5-6	1,75	040°28'05"
6-7	20,27	049°03'40"
7-8	0,70	061°40'51"
8-9	0,35	070°35'24"
9-10	6,88	086°25'12"
10-11	4,21	096°31'56"
11-12	11,16	093°47'19"
12-13	42,28	123°45'51"
13-14	12,94	132°18'54"
14-15	57,80	151°20'57"
15-16	58,20	257°31'04"
16-17	11,89	257°27'41"
17-18	4,48	257°29'05"
18-19	7,34	257°29'48"
19-20	11,25	257°25'17"
20-21	12,42	347°21'04"
21-22	11,87	257°22'50"
22-1	11,78	257°28'31"

### Опис меж суміжних

землевласників(землекористувачів)

- Від А до Б Новояворівська міська рада
- Від Б до В Новояворівська міська рада
- Від В до Г землі загального користування (дорога)
- Від Г до Д Новояворівська міська рада
- Від Д до А Новояворівська міська рада

### Умовні позначення

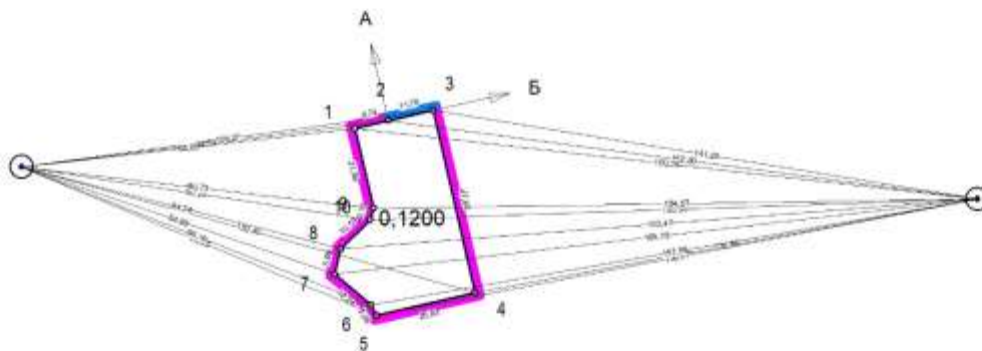
- межа земельної ділянки
- охоронна зона ЛЕП
- санітарно-захисна зона
- проектні межові знаки для закріплення в натурі (на місцевості) меж земельної ділянки та меж охоронних зон (у разі наявності)
- охоронна зона об'єкта транспорту
- Право проїзду на транспортному засобі по наявному шляху

Встановлені межові знаки під час кадастрової зйомки не виключено (відомості відсутні)  
Кадастрові номери суміжних земельних ділянок ВІДСУТНІ

Власники землі, землекористувачі та землі державної власності не надані у власність або користування	Код цільового використання земельної ділянки	Загальна площа земель, всього та	сільськогосподарські угіддя				Землі під сільськогосподарськими та іншими господарськими будівлями і дворами	малопверхова забудова	багатоповерхова забудова	Земельні лісові ділянки, вкриті лісною рослинністю	Земельні лісові ділянки, не вкриті лісною рослинністю	Зони під соціально-культурні об'єкти
			Рілля	сенокоси	пасовища	багаторічні насадження						
Новояворівська міська рада	02-1	0,7260	001.01	002.01	002.02	002.03	013.00	007.01	007.02	005.01	005.02	008.03
			0,0000	0,0000	0,0000	0,0000	0,0000	0,0000	0,0000	0,0000	0,0000	0,7260
Директор	Формуляр	Підпис	Новояворівська міська рада вул. Шкільна 29-А у с. Піддуби Новояворівської територіальної громади Яворівського району Львівської області 02.07 Для іншої житлової забудови Ділячка № 1									
Склад	Зброжане М.	КН - 4625880400:05:001:	Масштаб	Аркуш	Аркушів							
	ПІРОЖИК Марта Стеняніяна	Кадастровий план земельної ділянки	1 : 2 000	1	1	ТЗОВ ПО «УКРЗАХІДУРБАНІЗАЦІЯ» м. Львів						

# Матеріали перенесення меж земельної ділянки в натуру (на місцевість)

Площа 0,1200  
Периметр 150,83



## Опис меж

Від А до Б	Новояворівська міська рада
Від Б до А	Новояворівська міська рада

№	X	Y	Довжина	Угол	Внутрішні
1	5 519 848,16	1 301 295,83	8,74	076°32'05"	090°11'48"
2	5 519 850,20	1 301 304,33	11,78	077°28'31"	179°03'35"
3	5 519 852,75	1 301 315,83	47,83	167°02'09"	090°26'21"
4	5 519 806,14	1 301 326,56	25,83	256°50'27"	090°11'42"
5	5 519 800,26	1 301 301,41	3,08	332°06'10"	104°44'17"
6	5 519 802,98	1 301 299,97	12,24	310°11'42"	201°54'27"
7	5 519 810,88	1 301 290,82	6,89	013°55'56"	116°15'46"
8	5 519 817,37	1 301 292,23	10,53	045°39'15"	148°16'42"
9	5 519 824,73	1 301 299,76	3,12	016°34'34"	209°04'41"
10	5 519 827,72	1 301 300,65	21,00	346°43'53"	209°50'41"
			150,84		1440°00'00"

⊙ тимчасові пункти закріплені GPS

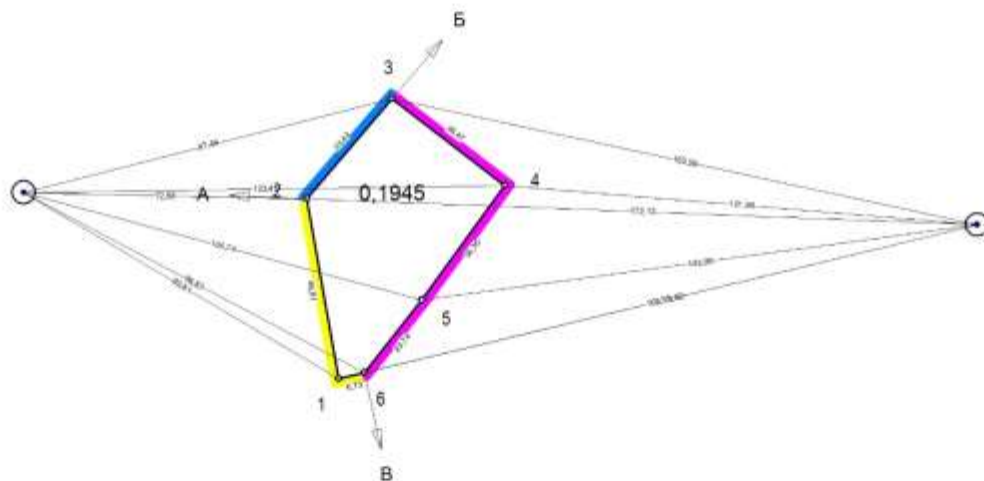
Межовий знак  
дерев'яний кілок - висота: 900 мм  
- діаметр: 50 мм



		Новояворівська міська рада вул. Шахматна 29-А у с. Пішуби Новояворівської територіальної громади Яворівського району Львівської області 03.05 Для будівництва та обслуговування будівель закладів культурно-просвітницького обслуговування Ділячка № 3			
Директор	Григорук М. Х.	КП - 4625880400.05.001	Масштаб	Аркуш	Аркушів
Склав	Цирожик М.		1 : 2 000	1	1
ЦИРОЖИК Марта Сидельницька		Матеріали перенесення меж земельної ділянки в натуру (на місцевість)	ТОВ ПО «УКРЗАХІДУРБАНИЗАЦІЯ» м. Львів		

# Матеріали перенесення меж земельної ділянки в натуру (на місцевість)

Площа 0,1945  
Периметр 183,73



## Опис меж

Від А до Б	землі загального користування (дорога)
Від Б до В	Новояворівська міська рада
Від В до А	Новояворівська міська рада

№	X	Y	Довжина	Угол	Внутрішні
1	5 519 860.32	1 301 295.18	46.81	350°00'08"	087°27'13"
2	5 519 906.42	1 301 287.05	33.63	040°28'05"	129°32'03"
3	5 519 932.01	1 301 308.88	36.47	127°28'12"	092°59'52"
4	5 519 909.82	1 301 337.82	36.35	215°59'05"	091°29'08"
5	5 519 880.41	1 301 316.46	23.74	218°17'44"	177°41'20"
6	5 519 861.78	1 301 301.75	6.73	257°27'20"	140°50'24"
			183.73		720°00'00"

⊙ тимчасові пункти закріплені GPS

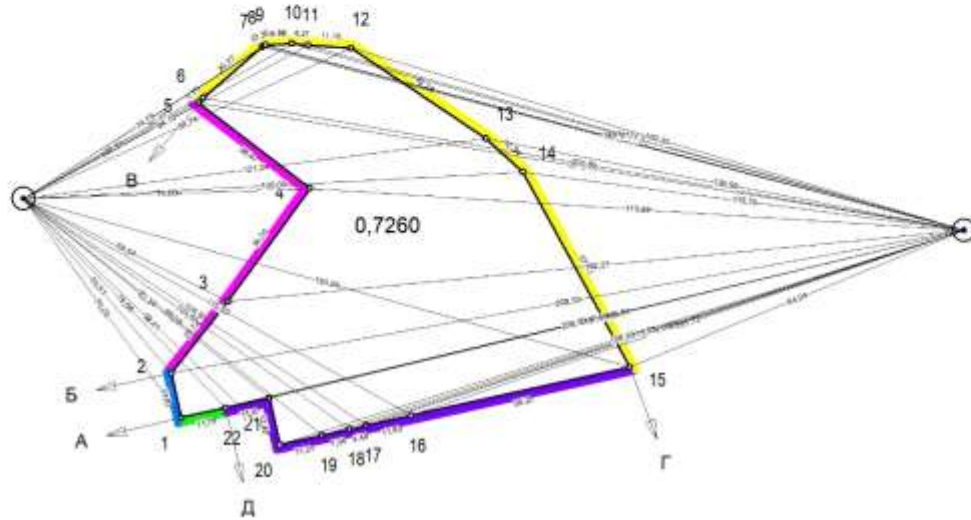
Межовий знак  
дерев'яний кілок - висота: 500 мм  
- діаметр: 50 мм



Директор	Формуляр	Підпис	Новояворівська міська рада			
			вул. Шкільна 29-А у с. Піддубів Новояворівської територіальної громади Яворівського району Львівської області 03.15 Для будівництва та обслуговування інших будівель громадської забудови Ділянка № 2			
Склад	Широкий М.	Цирожик Марта Степанівна	КП - 4625880400.05-001-	Масштаб	Аркуш	Аркушін
				1 : 2 000	1	1
			Матеріали перенесення меж земельної ділянки в натуру (на місцевість)	ТзОВ ПО «УКРЗАХІДІВРІАНІЗАЦІЯ» м. Львів		

# Матеріали перенесення меж земельної ділянки в натуру (на місцевість)

Площа 0,7260  
Периметр 395,78



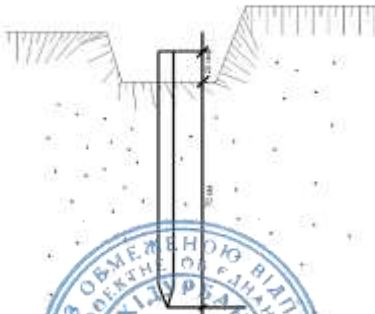
## Опис меж

Від А до Б	Новояворівська міська рада
Від Б до В	Новояворівська міська рада
Від В до Г	землі загального користування (дорога)
Від Г до Д	Новояворівська міська рада
Від Д до А	Новояворівська міська рада

№	X	Y	Довжина	Угол	Внутрішні
1	5 519 850,20	1 301 304,33	11,87	347°26'11"	090°02'19"
2	5 519 861,78	1 301 301,75	23,74	038°17'44"	129°08'26"
3	5 519 880,41	1 301 316,46	36,35	035°59'05"	182°18'40"
4	5 519 909,82	1 301 337,82	36,47	307°28'12"	266°30'52"
5	5 519 932,01	1 301 308,88	1,75	040°28'05"	087°00'08"
6	5 519 933,34	1 301 310,01	20,27	049°03'40"	171°24'25"
7	5 519 946,62	1 301 325,32	0,70	061°40'51"	167°22'49"
8	5 519 946,95	1 301 325,94	0,35	070°35'24"	171°05'27"
9	5 519 947,07	1 301 326,27	6,88	086°25'12"	164°10'12"
10	5 519 947,50	1 301 333,14	4,21	096°31'56"	169°53'16"
11	5 519 947,02	1 301 337,32	11,16	093°47'19"	182°44'36"
12	5 519 946,28	1 301 348,46	42,28	123°45'51"	150°01'29"
13	5 519 922,78	1 301 383,60	12,94	132°18'54"	171°26'57"
14	5 519 914,07	1 301 393,17	57,80	151°20'57"	160°57'58"
15	5 519 863,35	1 301 420,89	58,20	257°31'04"	073°49'52"
16	5 519 850,77	1 301 364,07	11,89	257°27'41"	180°03'24"
17	5 519 848,19	1 301 352,46	4,46	257°29'06"	179°58'34"
18	5 519 847,22	1 301 348,09	7,34	257°29'46"	179°59'19"
19	5 519 845,63	1 301 340,92	11,25	257°25'17"	180°04'30"
20	5 519 843,18	1 301 329,94	12,42	347°21'04"	090°04'13"
21	5 519 855,30	1 301 327,22	11,67	257°22'50"	269°58'14"
22	5 519 852,75	1 301 315,83	11,78	257°28'31"	179°54'20"
			395,80		3600°00'00"

⊙ тимчасові пункти закріплені GPS

Межевий знак  
дерев'яний кілок - висота: 500 мм  
- діаметр: 50 мм



Директор	Фамільна ім'я: <i>[Signature]</i>	Підпис	Новояворівська міська рада вул. Шкільна 29-А у с. Пішлуби Новояворівської територіальної громади Яворівського району Львівської області 02.07 Для іншої життєвої забудови Ділянка № 1		
Склад	Вирожин М.	КН - 4625880400.05.001	Масштаб	Аркуш	Аркушів
	ЦИРОЖИК Марта Степанівна		1 : 2 000	1	1
		Матеріали перенесення меж земельної ділянки в натуру (на місцевість)	ТЗОВ ПО «УКРЗАХІДІУРБАНІЗАЦІЯ» м. Львів		

**ВІДОМІСТЬ ОБЧИСЛЕННЯ ПЛОЩІ ЗЕМЕЛЬНОЇ ДІЛЯНКИ  
за координатами кутів повороту зовнішніх меж землекористування**

Новояворівська міська рада

Адреса розташування ділянки : вул. Шкільна 29-А у с. Піддуби Новояворівської територіальної  
громади Яворівського району Львівської області

Ділянка № 3

Кадастровий номер ділянки : 4625880400-05-001-


№	№	X	Y	Довжина	Дирекційний кут	Внутрішній кут
1	1	5 519 848,16	1 301 295,83	8,74	076°32'05"	090°11'48"
2	2	5 519 850,20	1 301 304,33	11,78	077°28'31"	179°03'35"
3	3	5 519 852,75	1 301 315,83	47,83	167°02'09"	090°26'21"
4	4	5 519 806,14	1 301 326,56	25,83	256°50'27"	090°11'42"
5	5	5 519 800,26	1 301 301,41	3,08	332°06'10"	104°44'17"
6	6	5 519 802,98	1 301 299,97	12,24	310°11'42"	201°54'27"
7	7	5 519 810,88	1 301 290,62	6,69	013°55'56"	116°15'46"
8	8	5 519 817,37	1 301 292,23	10,53	045°39'15"	148°16'42"
9	9	5 519 824,73	1 301 299,76	3,12	016°34'34"	209°04'41"
10	10	5 519 827,72	1 301 300,65	21,00	346°43'53"	209°50'41"
				150,84		1440°00'00"

Площа ділянки : 0,1200 (га) із с.к.п.визначення площі (га)

Периметр ділянки : (м)

Відносна похибка обчислення : 1/600

Обчислив :



Пирожики М.

**ВІДОМІСТЬ ОБЧИСЛЕННЯ ПЛОЩІ ЗЕМЕЛЬНОЇ ДІЛЯНКИ  
за координатами кутів повороту зовнішніх меж землекористування**

Нововорівська міська рада

Адреса розташування ділянки : вул. Шкільна 29-А у с. Піддуби Нововорівської територіальної  
громади Яворівського району Львівської області

Ділянка № 2

Катастровий номер ділянки : 4625880400-05-001;

№	№	X	Y	Довжина	Дирекційний кут	Внутрішній кут
1	1	5 519 860,32	1 301 295,18	46,81	350°00'08"	087°27'13"
2	2	5 519 906,42	1 301 287,05	33,63	040°28'05"	129°32'03"
3	3	5 519 932,01	1 301 308,88	36,47	127°28'12"	092°59'52"
4	4	5 519 909,82	1 301 337,82	36,35	215°59'05"	091°29'08"
5	5	5 519 880,41	1 301 316,46	23,74	218°17'44"	177°41'20"
6	6	5 519 861,78	1 301 301,75	6,73	257°27'20"	140°50'24"
				183,73		720°00'00"

Площа ділянки : 0,1945 (га) із с.к.п.визначення площі (га)

Периметр ділянки : (м)

Відносна похибка обчислення : 1/0

Обчислювач \_\_\_\_\_



Пирожик М.

**ВІДОМІСТЬ ОБЧИСЛЕННЯ ПЛОЩІ ЗЕМЕЛЬНОЇ ДІЛЯНКИ  
за координатами кутів повороту зовнішніх меж землекористування**

Новояворівська міська рада

Адреса розташування ділянки : вул. Шкільна 29-А у с. Піддуби Новояворівської територіальної  
громади Яворівського району Львівської області

Ділянка № 1

Кадастровий номер ділянки : 4625880400.05.001:

№	№	X	Y	Довжина	Дирекційний кут	Внутрішній кут
1	1	5 519 850,20	1 301 304,33	11,87	347°26'11"	090°02'19"
2	2	5 519 861,78	1 301 301,75	23,74	038°17'44"	129°08'26"
3	3	5 519 880,41	1 301 316,46	36,35	035°59'05"	182°18'40"
4	4	5 519 909,82	1 301 337,82	36,47	307°28'12"	268°30'52"
5	5	5 519 932,01	1 301 308,88	1,75	040°28'05"	087°00'08"
6	6	5 519 933,34	1 301 310,01	20,27	049°03'40"	171°24'25"
7	7	5 519 946,62	1 301 325,32	0,70	061°40'51"	167°22'49"
8	8	5 519 946,95	1 301 325,94	0,35	070°35'24"	171°05'27"
9	9	5 519 947,07	1 301 326,27	6,88	086°25'12"	164°10'12"
10	10	5 519 947,50	1 301 333,14	4,21	096°31'56"	169°53'16"
11	11	5 519 947,02	1 301 337,32	11,16	093°47'19"	182°44'36"
12	12	5 519 946,28	1 301 348,46	42,28	123°45'51"	150°01'29"
13	13	5 519 922,78	1 301 383,60	12,94	132°18'54"	171°26'57"
14	14	5 519 914,07	1 301 393,17	57,80	151°20'57"	160°57'58"
15	15	5 519 863,35	1 301 420,89	58,20	257°31'04"	073°49'52"
16	16	5 519 850,77	1 301 364,07	11,89	257°27'41"	180°03'24"
17	17	5 519 848,19	1 301 352,46	4,48	257°29'06"	179°38'34"
18	18	5 519 847,22	1 301 348,09	7,34	257°29'48"	179°59'19"
19	19	5 519 845,63	1 301 340,92	11,25	257°25'17"	180°04'30"
20	20	5 519 843,18	1 301 329,94	12,42	347°21'04"	090°04'13"
21	21	5 519 855,30	1 301 327,22	11,67	257°22'50"	269°58'14"
22	22	5 519 852,75	1 301 315,83	11,78	257°28'31"	179°54'20"
				395,80		3600°00'00"

Площа ділянки : 0,7260 (га) із с.к.п.визначення площі (га)

Периметр ділянки : (м)

Відносна похибка обчислення : 1/2420

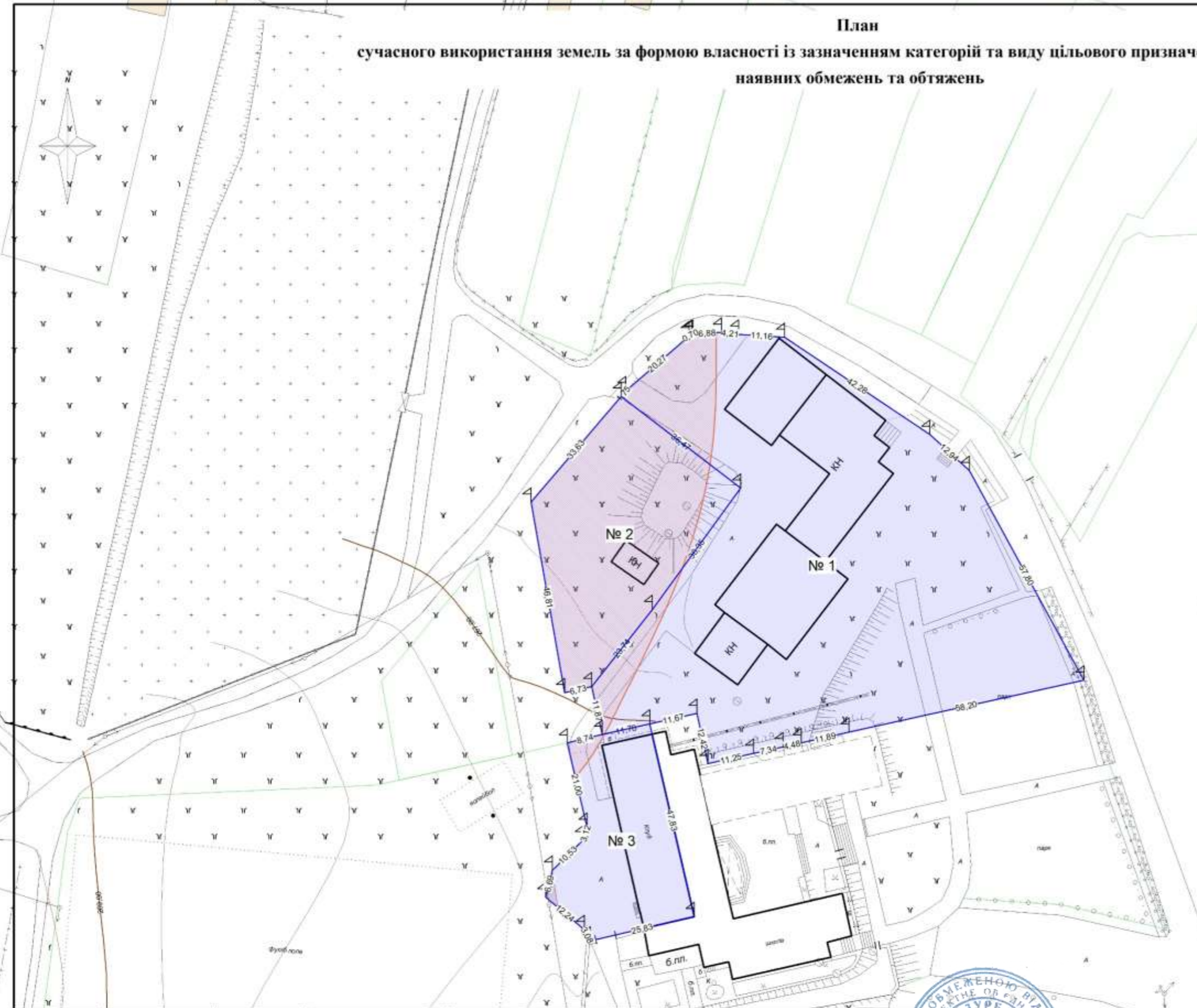
Обчислив



Пирожик М.



**План**  
сучасного використання земель за формою власності із зазначенням категорій та виду цільового призначення, з урахуванням наявних обмежень та обтяжень



**Умовні позначення**

- межа земельної ділянки
- охоронна зона ЛЕП
- санітарно-захисна зона навколо об'єкта
- проектні межові знаки для закріплення в натурі (на місцевості) меж земельної ділянки та меж охоронних зон (у разі наявності)
- охоронна зона навколо об'єкта транспорту

№ з/д	Площа, га	Кадастровий номер	Форма власності	Категорія земель	Цільове призначення земельної ділянки	Угоддя	Обмеження та обтяження земельної ділянки
1	0,7260	відсутній	200 Колективна власність	200 Землі житлової та громадської забудови	02.11 Земельні ділянки загального користування (земельні ділянки, які не надані у власність або користування громадянам чи юридичним особам)	008.05 Землі під соціально-культурними об'єктами	03.01 Санітарно-захисна зона навколо об'єкта - 0,02599 га
2	0,1945	відсутній	200 Колективна власність	200 Землі житлової та громадської забудови	03.19 Земельні ділянки загального користування (земельні ділянки, які не надані у власність або користування громадянам чи юридичним особам)	008.05 Землі під соціально-культурними об'єктами	03.01 Санітарно-захисна зона навколо об'єкта - 0,1844 га
3	0,1200	відсутній	200 Колективна власність	200 Землі житлової та громадської забудови	03.19 Земельні ділянки загального користування (земельні ділянки, які не надані у власність або користування громадянам чи юридичним особам)	008.05 Землі під соціально-культурними об'єктами	03.01 Санітарно-захисна зона навколо об'єкта - 0,0043 га, 01.05 Охоронна зона навколо (уздовж) об'єкта енергетичної системи - 0,0012 га

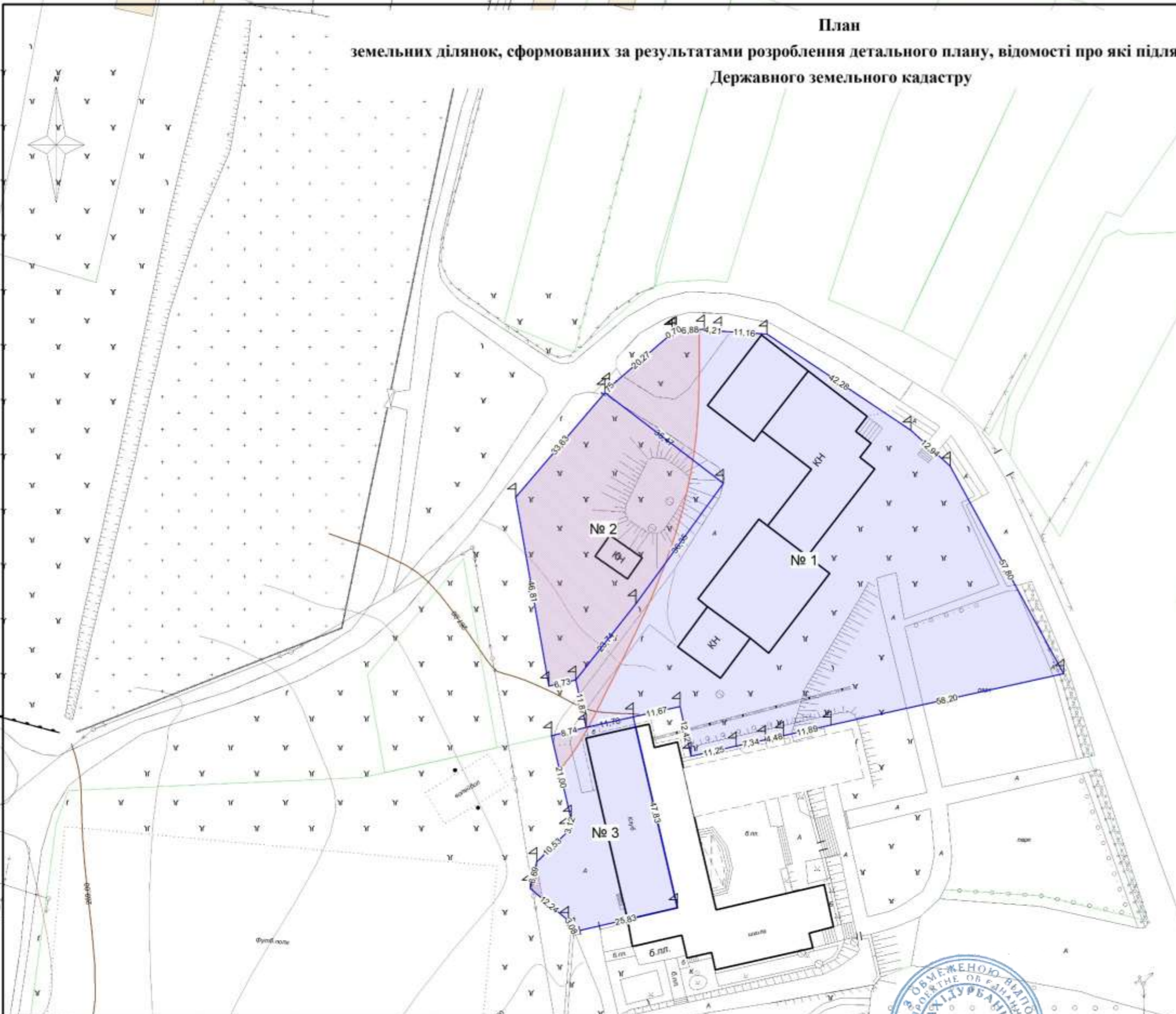
Підпис: *[Signature]*
  
 Склад: *[Signature]*
  
 Пирожик М.
   
 ЦИРОЖИК
   
 Мар'я
   
 Степанівна

Новояворівська міська рада

Детальний план території щодо реконструкції будинку для колективного проживання по вул. Шкільна 29-А у с. Піддуби Новояворівської територіальної громади Яворівського району Львівської області

План сучасного використання земель за формою власності із зазначенням категорій та виду цільового призначення, з урахуванням наявних обмежень та обтяжень.	Масштаб 1 : 1 000	Аркуш 1	Аркушів 4
	ТЗОВ ПО «УКРЗАХІДУРБАНИЗАЦІЯ» м. Львів		

**План**  
**земельних ділянок, сформованих за результатами розроблення детального плану, відомості про які підлягають внесенню до**  
**Державного земельного кадастру**



**Умовні позначення**

- межа земельної ділянки
- охоронна зона ЛІП
- санітарно-захисна зона навколо об'єкта
- проектні межові знаки для закріплення в натурі (на місцевості) меж земельної ділянки та меж охоронних зон (у разі наявності)
- охоронна зона навколо об'єкта транспорту

№ з/д	Площа, га	Кадастровий номер	Форма власності	Категорія земель	Цільове призначення земельної ділянки	Утілля	Обмеження та об'єкти земельної ділянки	Підпис
1	0,7260	відсутній	200 Коштовна земельна	200 Землі житлової та громадської забудови	02.07 Для іншої житлової забудови	008.03 Землі під соціально-культурними об'єктами	03.01 Санітарно-захисна зона навколо об'єкта - 0,0599 га	
2	0,1945	відсутній	200 Коштовна земельна	200 Землі житлової та громадської забудови	03.15 Для будівництва та обслуговування інших будівель громадської забудови	008.03 Землі під соціально-культурними об'єктами	03.01 Санітарно-захисна зона навколо об'єкта - 0,1844 га	
3	0,1200	відсутній	200 Коштовна земельна	200 Землі житлової та громадської забудови	03.05 Для будівництва та обслуговування будівель закладів культурно-просвітницького обслуговування	008.03 Землі під соціально-культурними об'єктами	03.01 Санітарно-захисна зона навколо об'єкта - 0,0043 га, 01.05 Охоронна зона навколо (уздовж) об'єкта енергетичної системи - 0,0012 га	

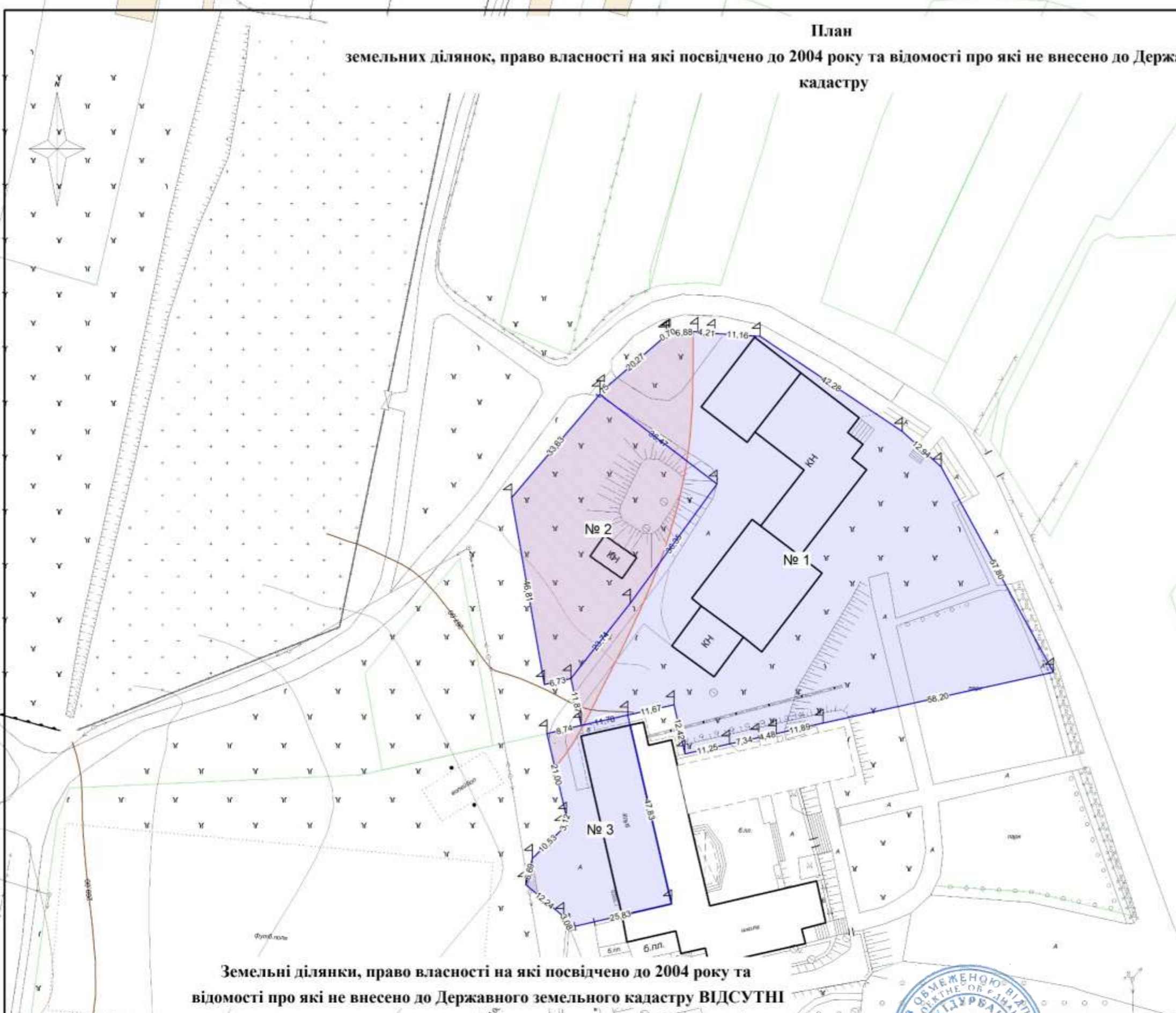
Директор: *[Signature]*  
 Склад: Пирожик М. Мар'я Степанівна

Новооворівська міська рада			
Детальний план території щодо реконструкції будинку для колективного проживання по вул. Шкільна 29-А у с. Піддуби Новооворівської територіальної громади Яворівського району Львівської області			
План земельних ділянок, сформованих за результатами розроблення детального плану, відомості про які підлягають внесенню до Державного земельного кадастру	Масштаб 1 : 1 000	Аркуш 2	Аркуші 4
	ТзОВ ПО «УКРЗАХІДУРБАНІЗАЦІЯ» м. Львів		

**План  
земельних ділянок, право власності на які посвідчено до 2004 року та відомості про які не внесено до Державного земельного кадастру**



Номер: 452580400 05 001 0429  
Категорія: Землі житлової та громадської забудови  
Власність: Приватна власність



**Умовні позначення**

- межа земельної ділянки
- охоронна зона ЛЕП
- санітарно-захисна зона навколо об'єкта
- проектні межові знаки для закріплення в натурі (на місцевості) меж земельної ділянки та меж охоронних зон (у разі наявності)
- охоронна зона навколо об'єкта транспорту

**Земельні ділянки, право власності на які посвідчено до 2004 року та відомості про які не внесено до Державного земельного кадастру ВІДСУТНІ**

№ з/д	Площа, га	Кадастровий номер	Форма власності	Категорія земель	Цільове призначення земельної ділянки	Утіліда	Обмеження та обтяження земельної ділянки
1	0,7260	відсутній	200 Коштовна власність	200 Землі житлової та громадської забудови	02.07 Для вищої житлової забудови	008.03 Землі під соціально-культурними об'єктами	03.01 Санітарно-захисна зона навколо об'єкта - 0,0599 га
2	0,1945	відсутній	200 Коштовна власність	200 Землі житлової та громадської забудови	03.15 Для будівництва та обслуговування інших будівель громадської забудови	008.03 Землі під соціально-культурними об'єктами	03.01 Санітарно-захисна зона навколо об'єкта - 0,1844 га
3	0,1200	відсутній	200 Коштовна власність	200 Землі житлової та громадської забудови	03.05 Для будівництва та обслуговування будівель закладів культурно-просвітницького обслуговування	008.03 Землі під соціально-культурними об'єктами	03.01 Санітарно-захисна зона навколо об'єкта - 0,0043 га, 01.05 Охоронна зона навколо (уздюгов) об'єкта енергетичної системи - 0,0012 га

Директор: *Федчук Х.*  
 Склад: *Пирожик М.*  
*Марта Степанівна*

Нововоронська міська рада			
Детальний план території щодо реконструкції будинку для колективного проживання по вул. Шкільна 29-А у с. Підлуби Нововоронської територіальної громади Яворинського району Львівської області			
План земельних ділянок, право власності на які посвідчено до 2004 року та відомості про які не внесено до Державного земельного кадастру	Масштаб	Аркуш	Аркушів
	1 : 1 000	3	4
ТзОВ ПО «УКРЗАХІДУРБАНІЗАЦІЯ» м. Львів			

**План**  
**обмежень у використанні земель, відомості про які підлягають внесенню до Державного земельного кадастру на підставі**  
**розробленої містобудівної документації**



**Умовні позначення**

- межа земельної ділянки
- охоронна зона ЛЕП
- санітарно-захисна зона навколо об'єкта
- прості межні знаки для закріплення в натурі (на місцевості) меж земельної ділянки та меж охоронних зон (у разі наявності)
- охоронна зона навколо об'єкта транспорту

№ з/д	Площа, га	Кадастровий номер	Форма власності	Категорія земель	Цільове призначення земельної ділянки	Утілля	Обмеження та об'єкти земельної ділянки	Підпис
1	0,7260	відсутній	200 Коштовна власність	200 Землі житлової та громадської забудови	02.07 Для іншої житлової забудови	008.03 Землі під соціально-культурними об'єктами	03.01 Санітарно-захисна зона навколо об'єкта - 0,0599 га	
2	0,1945	відсутній	200 Коштовна власність	200 Землі житлової та громадської забудови	03.15 Для будівництва та обслуговування інших будівель, громадської забудови	008.03 Землі під соціально-культурними об'єктами	03.01 Санітарно-захисна зона навколо об'єкта - 0,1844 га	
3	0,1200	відсутній	200 Коштовна власність	200 Землі житлової та громадської забудови	03.05 Для будівництва та обслуговування будівель закладів культурно-просвітницького обслуговування	008.03 Землі під соціально-культурними об'єктами	03.01 Санітарно-захисна зона навколо об'єкта - 0,0043 га, 01.05 Охоронна зона навколо (уздовж) об'єкта енергетичної системи - 0,0012 га	



Склад: **Пирожик М. Марія Степанівна**

Новоояворівська міська рада  
 Детальний план території щодо реконструкції будинку для колективного проживання по вул. Шкільна 29-А у с. Підлubi Новоояворівської територіальної громади Яворівського району Львівської області

План обмежень у використанні земель, відомості про які підлягають внесенню до Державного земельного кадастру на підставі розробленої містобудівної документації

Масштаб	Аркуш	Аркушів
1 : 1 000	4	4

ТЗОВ ПО «УКРЗАХІДУРБАНІЗАЦІЯ»  
 м. Львів