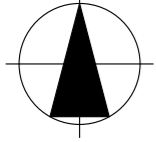
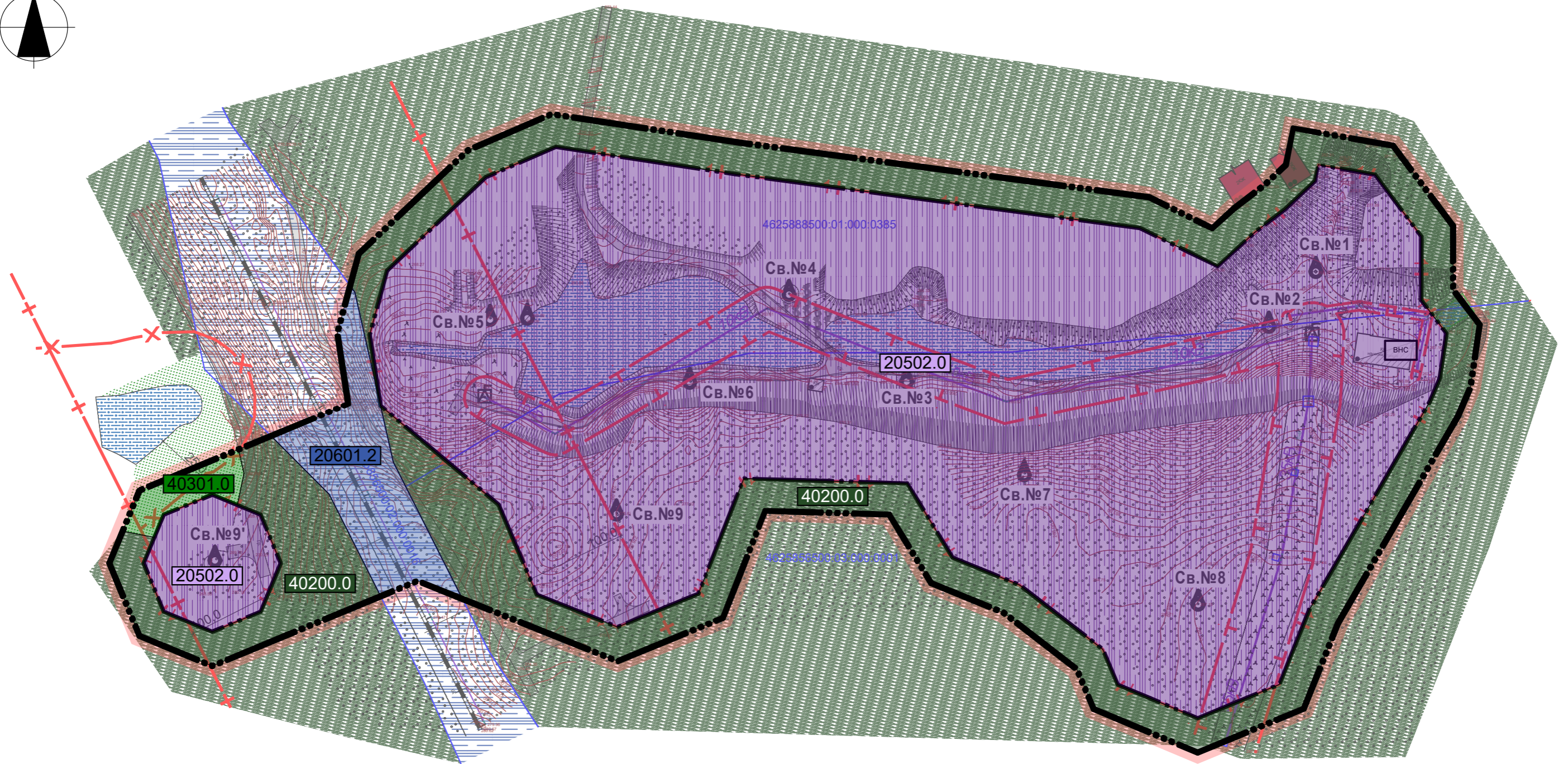


Пн




План функціонального зонування території. М 1:2000



Експлікація:

№	Найменування	Умове позначення	Код виду функціонального призначення
1	Територія об'єктів водопостачання та водовідведення		20502.0
2	Територія залізничного транспорту		20601.2
3	Території лісів		40200.0
4	Зелені насадження загального користування		40301.0



7/22-ДПТ-ЖА-Ц

Замовник: Виконавчий комітет Новояворівської міської ради

Зм.	Кільк.	Арк. № докум	Підпис.	Дата
ГАП		Жмурко А.		
Архітектор		Жмурко А.		

Детальний план території для будівництва та обслуговування водозабору "Шкло" в с. Старичі та смт Шкло Яворівського району Львівської області (МКП "Яворіввода").

Стадія	Аркуш	Аркушів
ДПТ	4	8

План функціонального зонування території. М 1:2000

ПП "Центр ринкових досліджень" м. Львів